

令和5年度 桑名市水防訓練実施要領

1. 目的

近年多く発生している記録的短時間の大雨や本格的な出水期を迎えるにあたり、桑名市水防計画に基づき木曾川において洪水を想定した各種訓練を実施し、市対策本部・消防機関の連携の士気を鼓舞し、洪水即応の作業能力向上に努め、水防体制の万全を期するとともに地域住民に対し、水防思想の普及と高揚を図る。

2. 実施場所

桑名市長島町押付地内 長島運動公園（ソフトボール場）

3. 訓練日時

令和5年5月28日（日）午前8時30分から（雨天決行）

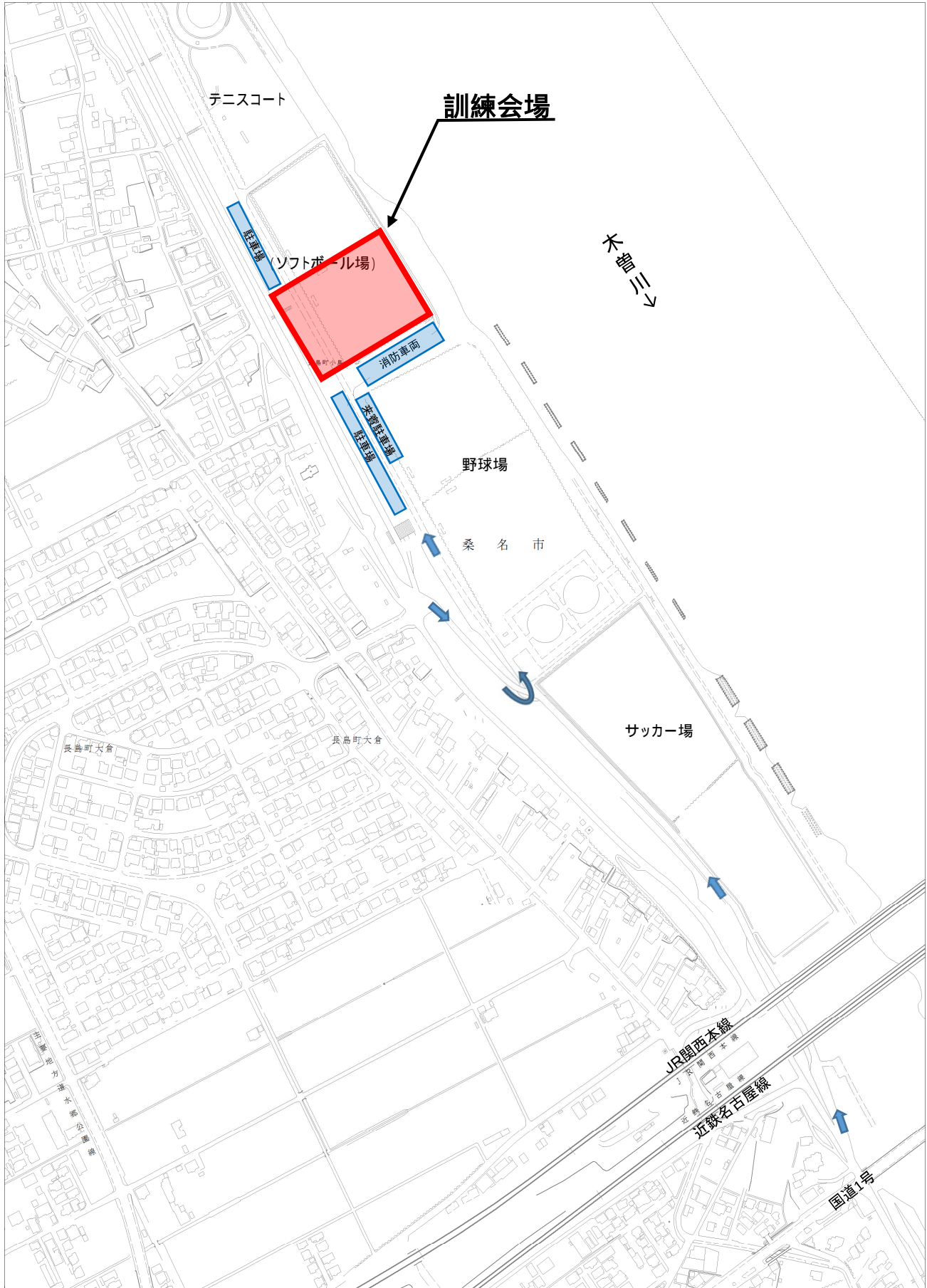
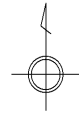
ただし、三重県桑名市内において警報、特別警報が発令、継続している場合、は中止。

その他の中止の場合は、協議し決定する。（中止決定は午前6時頃）

4. 訓練項目

- ・土のう拵え
- ・釜段工
- ・月の輪工
- ・積土のう工
- ドローン偵察訓練

【 位置図 】



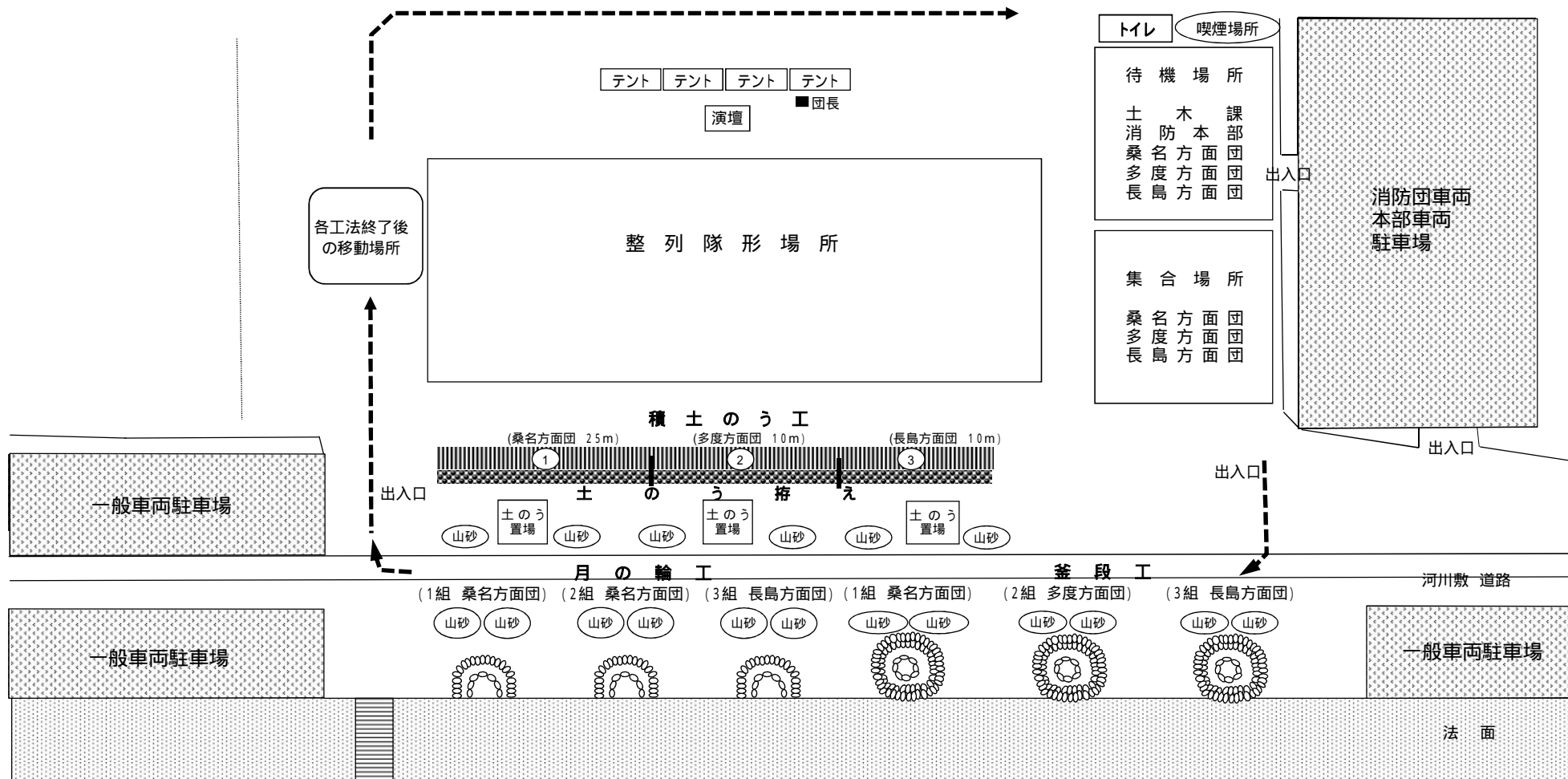
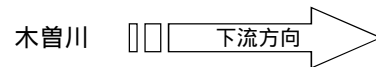
1:5,000

0 100 200 300m

訓練実施順序（タイムスケジュール）

- 8 : 2 5 集合準備
- 8 : 3 0 集合
- 8 : 3 2 人員報告（消防団長・土木課長 副市長）
- 8 : 3 4 開会の辞（都市整備部長）
- 8 : 3 5 本部長（市長）挨拶
- 8 : 3 8 国土交通省木曾川下流河川事務所長 挨拶
- 8 : 4 1 三重県桑名建設事務所長 挨拶
- 8 : 4 6 訓練開始
- 1 0 : 0 5 訓練終了
- 1 0 : 0 8 巡視
- 1 0 : 2 7 訓練講評
- 1 0 : 2 9 閉会の辞（都市整備部長）
- 1 0 : 3 0 解散

【水防訓練会場全体図】



令和5年度

木曾三川連合総合水防演習

海部地方総合防災訓練 合同開催

令和5年

5/21 日

9:30

11:30

※小雨決行



みんなで守る 地域の未来

どなたでも
見学
できます

会場

東海広場西エリア
(愛知県愛西市立田町地先)
木曾川右岸河川敷

訓練当日(令和5年5月21日(日)) 10:30頃

緊急速報メールを配信します

(対象地域)愛西市、津島市、弥富市、稲沢市、蟹江町、飛島村
※対象地域外でも緊急速報メールが届く場合があります。

携帯電話やスマートフォンが一齐に鳴ります。ご注意ください。
ご利用の機種により、緊急速報メールに対応していない場合があります。

【訓練】氾濫のおそれ警戒レベル4相当
木曾川で氾濫のおそれ成戸(海津市)付近で河川の水位が急激に氾濫が発生する可能性があります。自治体や関係機関など速やかに適切な防災行動をとってください。今後、氾濫が発生すると避難が困難になります。

主催

国土交通省中部地方整備局、愛知県、岐阜県、三重県、愛西市、津島市、弥富市、あま市、大治町、蟹江町、飛島村、海津市、桑名市、木曾岬町、海部地区水防事務組合

協賛

全国水防管理団体連合会、(公社)日本河川協会、(公財)河川財団、(一財)河川情報センター、(一社)中部地域づくり協会

協力

気象庁名古屋地方気象台、岐阜地方気象台、津地方気象台、国土地理院中部地方測量部、陸上自衛隊第10師団、陸上自衛隊第35普通科連隊、愛知県警察、海部東部消防組合消防本部、海部南部消防組合消防本部、全国水防管理団体連合会、尾張水害予防組合、愛西市消防団、津島市消防団、弥富市消防団、あま市消防団、大治町消防団、蟹江町消防団、飛島村消防団、稲沢市消防団、犬山市消防団、海津市消防団、桑名市消防団、木曾岬町消防団、日本赤十字社愛知県支部、(公社)日本河川協会、(公財)河川財団、(一財)河川情報センター、(一社)中部地域づくり協会、(一社)愛知県建設業協会、(一社)日本建設機械施工協会、(一社)リバーテクノ研究会、(公社)全国土木コンクリートブロック協会、中部地方防災エキスパート、海部地方5危険物安全協会、(一社)愛知県LPガス協会西部支部海部南分会・北分会、(一社)海部医師会、(一社)津島市医師会、JA愛知厚生連 海部病院、津島市民病院、あま市民病院、海部歯科医師会、津島市歯科医師会、(一社)津島海部薬剤師会、西日本電信電話株式会社東海支店、中部電力パワーグリッド株式会社津島営業所、西尾張シーエーヴィ株式会社、海部南部水道企業団、愛知県津島土木研究会、愛知県海部農業土木研究会、弥富防災ハムクラブ、愛西コミュニティハムクラブ、NPO法人愛知県西部防災ボランティアコーディネーターネットワークの会、愛知防災リーダー会海部ブロック(予定含む)

後援

(一社)建設広報協会、愛知県河川海岸協会

演習状況をYouTubeでライブ配信します。詳しくはHPを参照ください



お問合せは…国土交通省中部地方整備局木曾川下流河川事務所 TEL 0594-24-5715

詳しくはHPをご確認ください

HP : <https://www.cbr.mlit.go.jp/kisokaryu/>



5月は水防月間です。

令和5年度 木曽三川連合総合水防演習

海部地方総合防災訓練 合同開催

5月21日(日) 9:30~11:30

場所 東海広場 西エリア (愛知県愛西市立田地先・木曽川右岸河川敷)

主な演習プログラム

- 9:30 開会式
- 10:00 演習開始の号令
- 演習想定
- 合同記者会見
- web会議ツールを用いた危機感共有
- 水防工法① [洪水・高潮対策] ●舟艇組立
- 災害対策本部の設置
- 河川巡視による情報収集
- アマチュア無線による非常通信
- 水防工法② 水防準備(土のう拵え)
- 防災メール
- 避難判断水位・高齢者等避難発令
- 災害対策本部体制の切替
- 要配慮者利用施設避難訓練
- 防災エキスパートによる災害報告
- 水防工法③ [洗掘防止対策] ●シート張り工
- 氾濫危険水位
- ホットライン(危険水位+漏水)
- 10:30 緊急速報メール
- 自助防災活動
- 災害時のテレビ放送について ケーブルテレビ等
- 水防工法④ [漏水防止対策] ●月の輪工 ●釜段工
- 水防工法⑤ [越水防止対策]
- 積み土のう工 ●改良積み土のう工 ●三角水のう工
- 大雨特別警報の発表・木曽川堤防漏水決壊による氾濫発生
- ヘリによる被災状況調査
- 初期消火(LPガス、油)
- TEC-FORCE派遣
- 国土地理院へ空撮要請
- 「浸水推定図」の提供
- Car-SATとドローンによる被災状況調査
- UAV(無人航空機)による被災堤防計測
- 道路啓開
- 排水ポンプ車による排水作業
- 決壊堤防の荒締め切り
- トリアージ・医療救護活動・被災者搬送
- ボランティアセンター開設
- 心肺蘇生、災害時に役立つ技術
- 防災対策
- 応急電話架設
- 配電線応急復旧
- 薬剤師会災害対策本部の設置、お薬相談窓口の設置
- 仮設歯科診療所の設置、災害・事故死に伴う個人の識別
- 緊急物資の緊急輸送
- 閉会式

※プログラムは変更、中止する場合があります。

主な演習内容

- 水防準備(土のう拵え) 
- 河川巡視 
- 水防工法(釜段工) 
- TEC-FORCE派遣 
- 排水作業 
- 道路啓開 
- 決壊堤防の荒締め切り 
- 被災者搬送 

展示・体験コーナー

会場では体験コーナー、災害時に活躍する車両展示、防災に関するパネル展示など水防について学べるコーナーも設置します。



訓練当日<令和5年5月21日(日)> 10:30頃

緊急速報メールを配信します

(対象地域) 愛西市、津島市、弥富市、稲沢市、蟹江町、飛島村
※対象地域外でも緊急速報メールが届く場合があります。

携帯電話やスマートフォンが一斉に鳴ります。ご注意ください。
ご利用の機種により、緊急速報メールに対応していない場合があります。

令和5年5月21日(日) 10:30頃

緊急速報メール の配信訓練を実施します

訓練日

令和5年
5/21日

携帯電話や スマートフォンが 一斉になります※

【訓練】氾濫のおそれ
警戒レベル4相当
木曾川で氾濫のおそれ
成戸(海津市)付近で河
川の水位が上昇、氾濫が
発生する危険があります
自治体からの情報を確
認し、安全確保を図るな
ど速やかに適切な防災
行動をとってください。今
後、氾濫が発生すると、
避難が困難になります

日時 令和5年5月21日(日) 10:30頃

配信エリア 愛西市、津島市、弥富市、稲沢市、蟹江町、飛島村

- ・国土交通省から、洪水により避難を促す内容の
緊急速報メールを送信します。
- ・**実際の避難等の行動は必要ありません。**

※配信エリア隣接の自治体へも配信される場合があります。

※NTTドコモ、KDDI、ソフトバンク(ワイモバイル含む)の携帯電話、スマートフォン、タブレット端末(対応機種のみ)をお持ちの方に配信されます。

※ご利用の機種により、緊急速報メールに対応していない場合があります。

※**マナーモードでも携帯電話等が鳴動します**ので、**支障がある場合は一時的に電源を切るなどの対応が必要**です。

※雨天(3mm/h以上)、震度4以上の地震情報、南海トラフ地震に関連する情報が発令された場合は、メール訓練を中止します。

※訓練状況により配信時間が前後する場合があります。

お問合せは… 国土交通省中部地方整備局木曾川下流河川事務所

TEL 0594-24-5715 <https://www.cbr.mlit.go.jp/kisokaryu/>

詳しくはHPをご確認ください



緊急速報メールを活用した洪水情報のプッシュ型配信

木曾三川で大規模な洪水が発生した場合に、洪水の被害をうける危険性の高い地域の皆さまの携帯電話やスマートフォンに対して緊急速報メールによる洪水情報をお送りします。

この洪水情報を受けた場合は、テレビ・ラジオ等で市役所からの情報を確認し、安全の確保を図るなどの行動をとってください。

洪水情報のプッシュ型配信イメージ



緊急速報メールが来たらまずチェック!



国土交通省 川の防災情報



国土交通省ハザードマップポータルサイト

<https://disaportal.gsi.go.jp/>

川の
防災情報に
アクセス

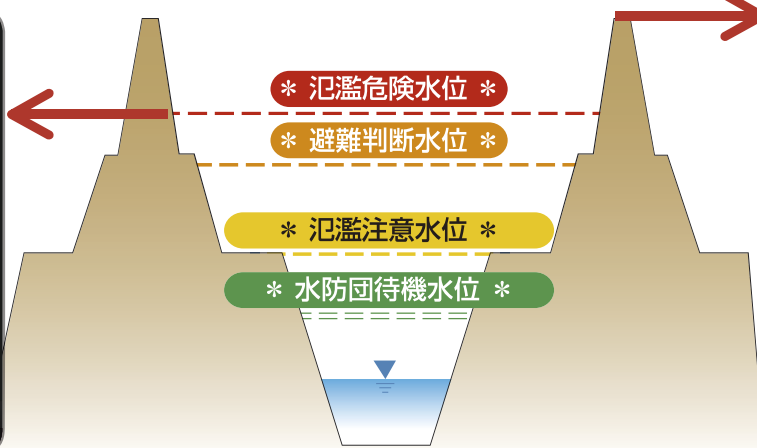
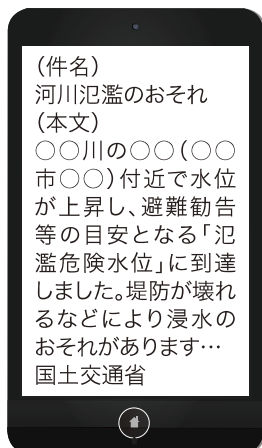
■ 配信対象者: 配信対象エリア内の携帯電話ユーザー

NTTドコモ、KDDI・沖縄セルラー、ソフトバンク(ワイモバイル含む)

■ 配信する情報及び配信するタイミング:

氾濫危険水位を超えた時及び河川氾濫が発生した時

河川氾濫のおそれ



河川氾濫発生

