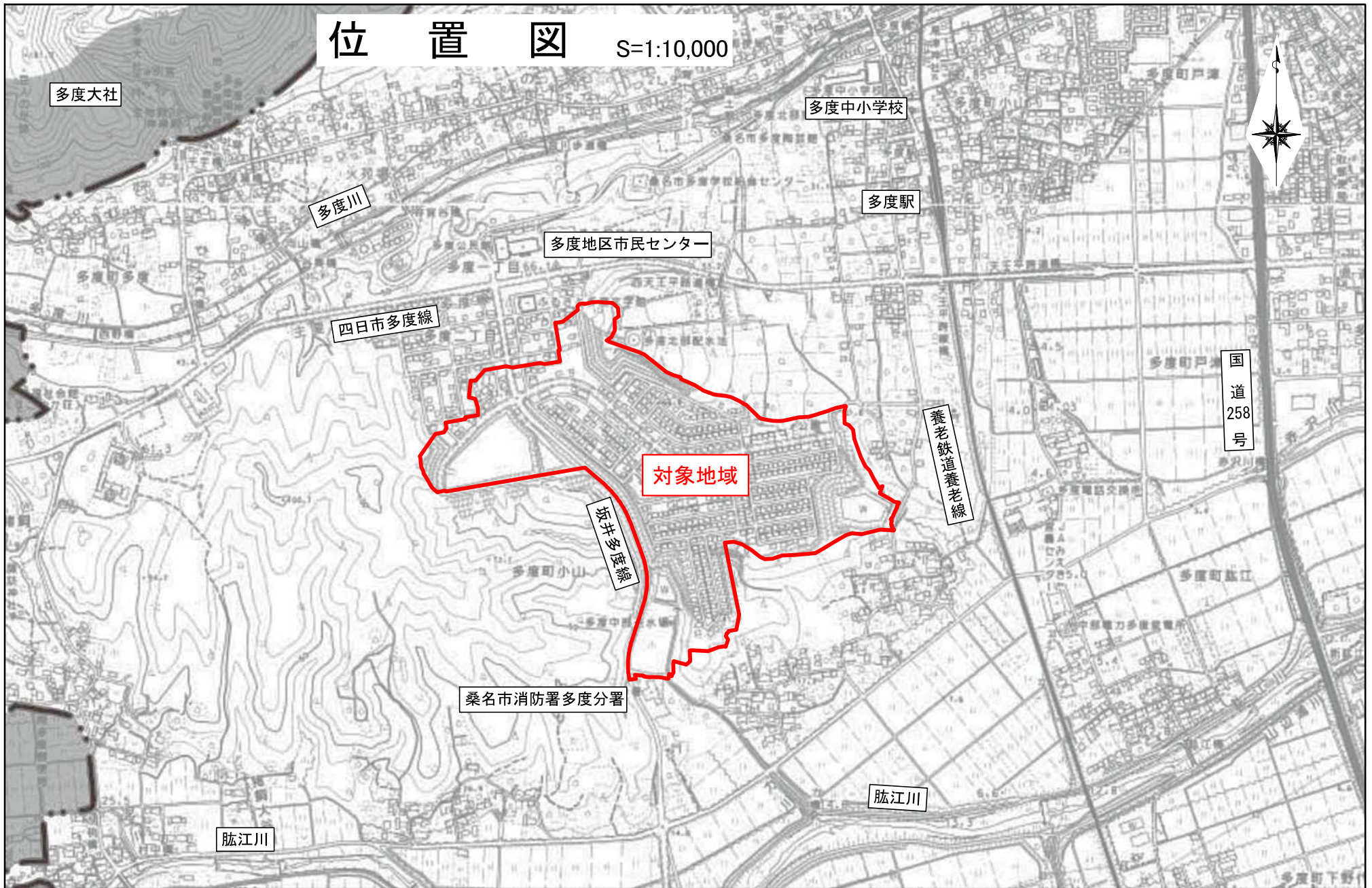
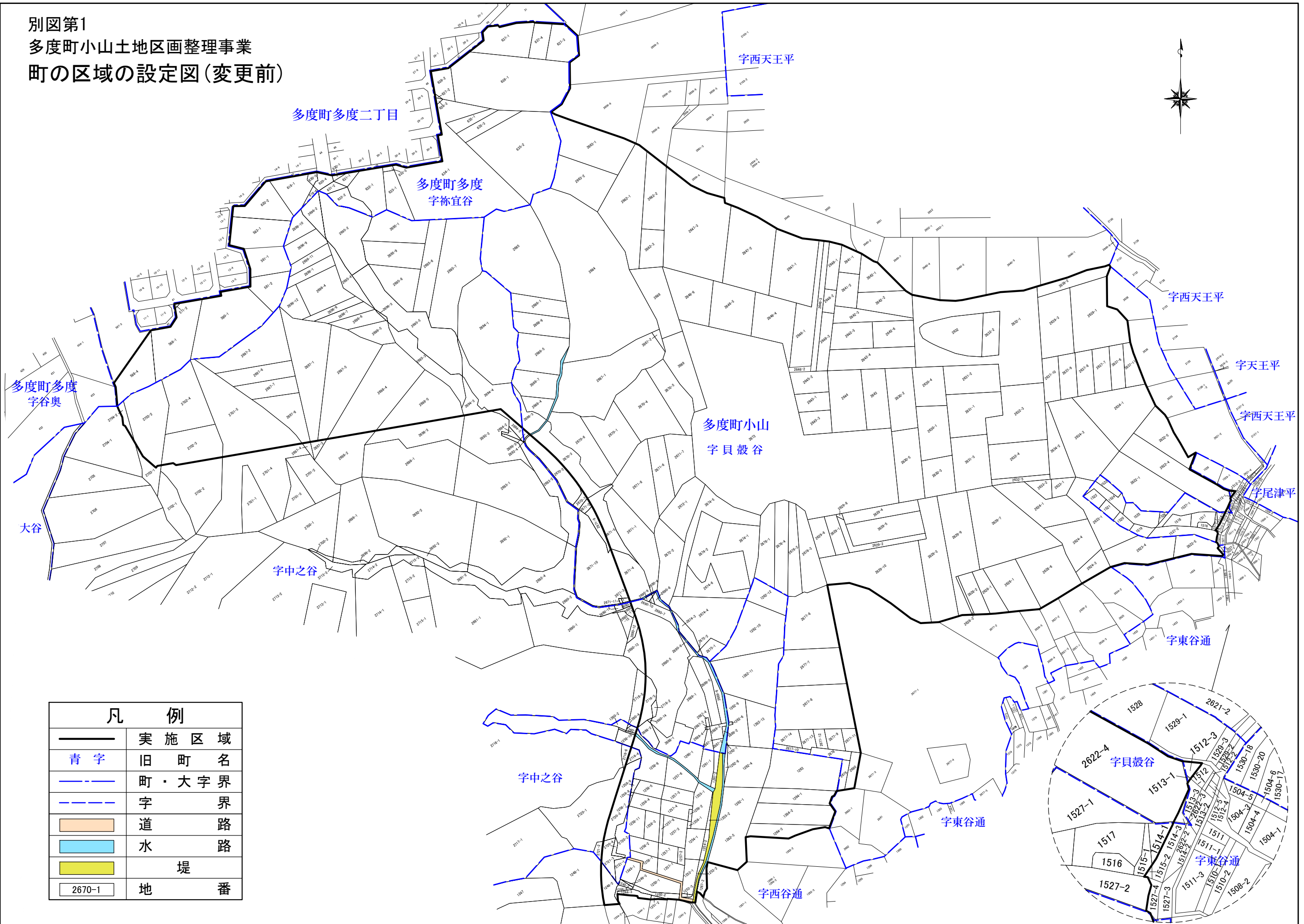


位置図 S=1:10,000



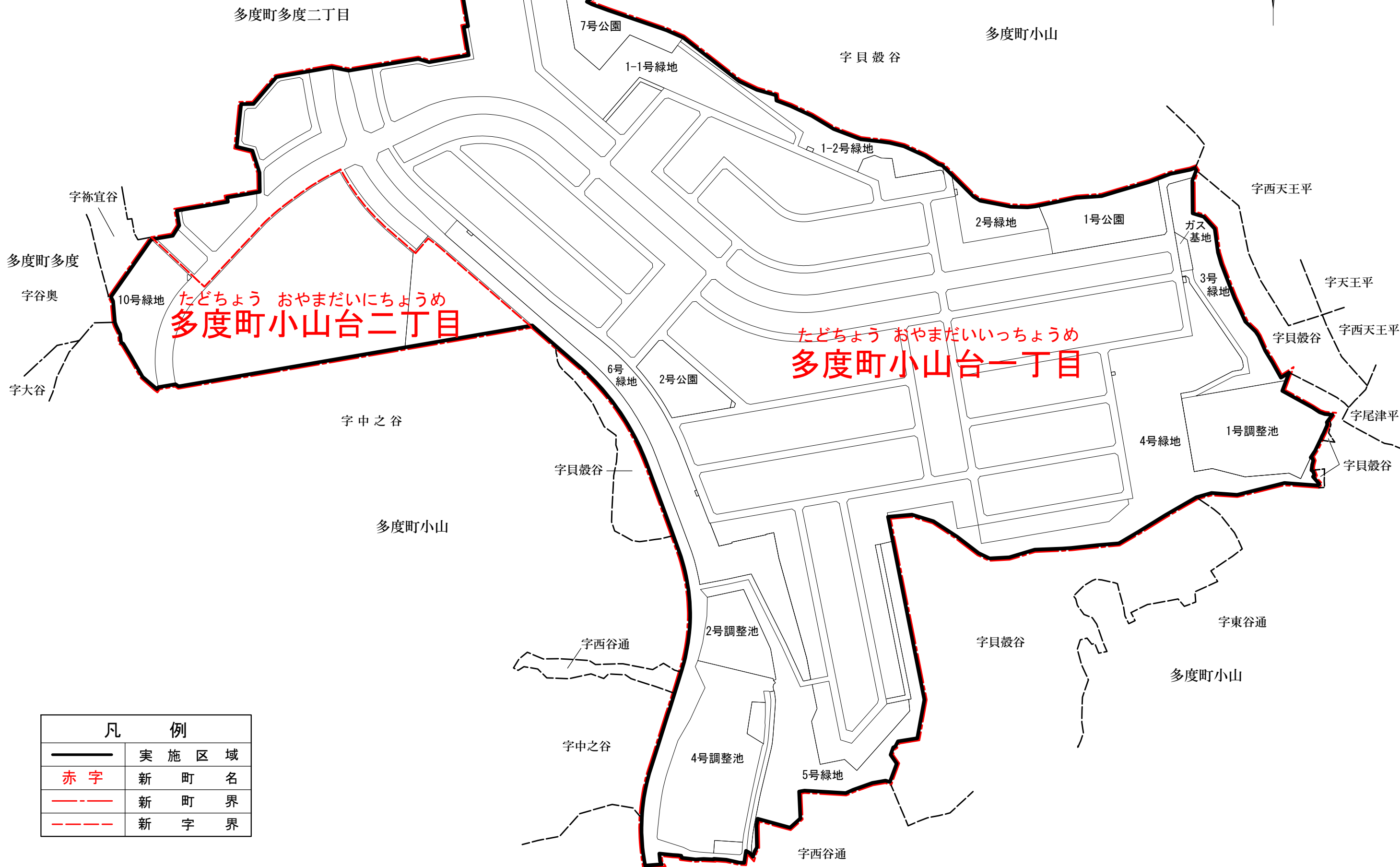
別図第1
 多度町小山土地区画整理事業
 町の区域の設定図(変更前)



凡 例	
	実施区域
青字	旧町名
	町・大字界
	字界路
	道
	水路
	堤
2670-1	地番

別図第2
 多度町小山土地区画整理事業
 町の区域の設定図(変更後)

桑 名 市



凡 例	
——	実 施 区 域
赤字	新 町 名
---	新 町 界
---	新 字 界