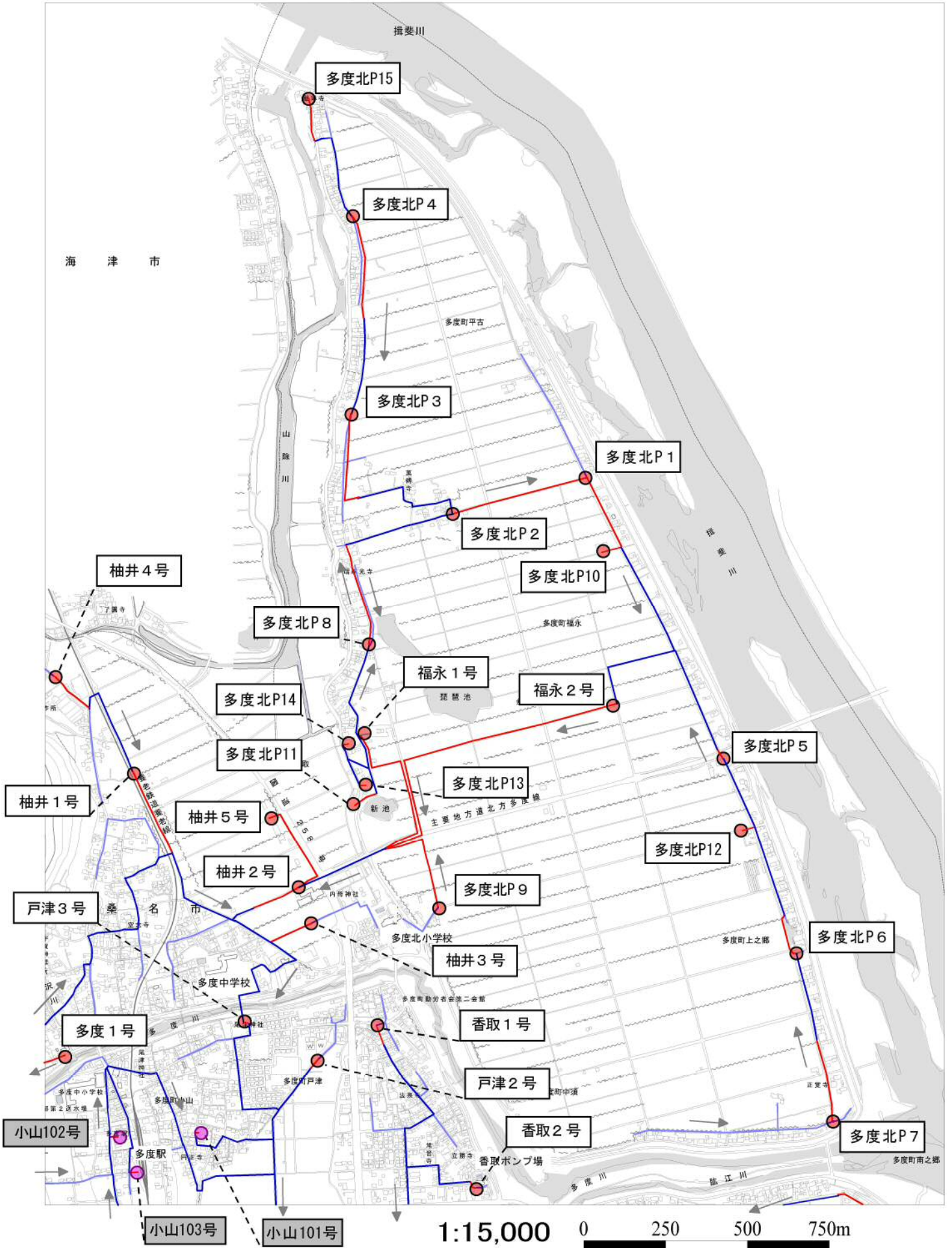
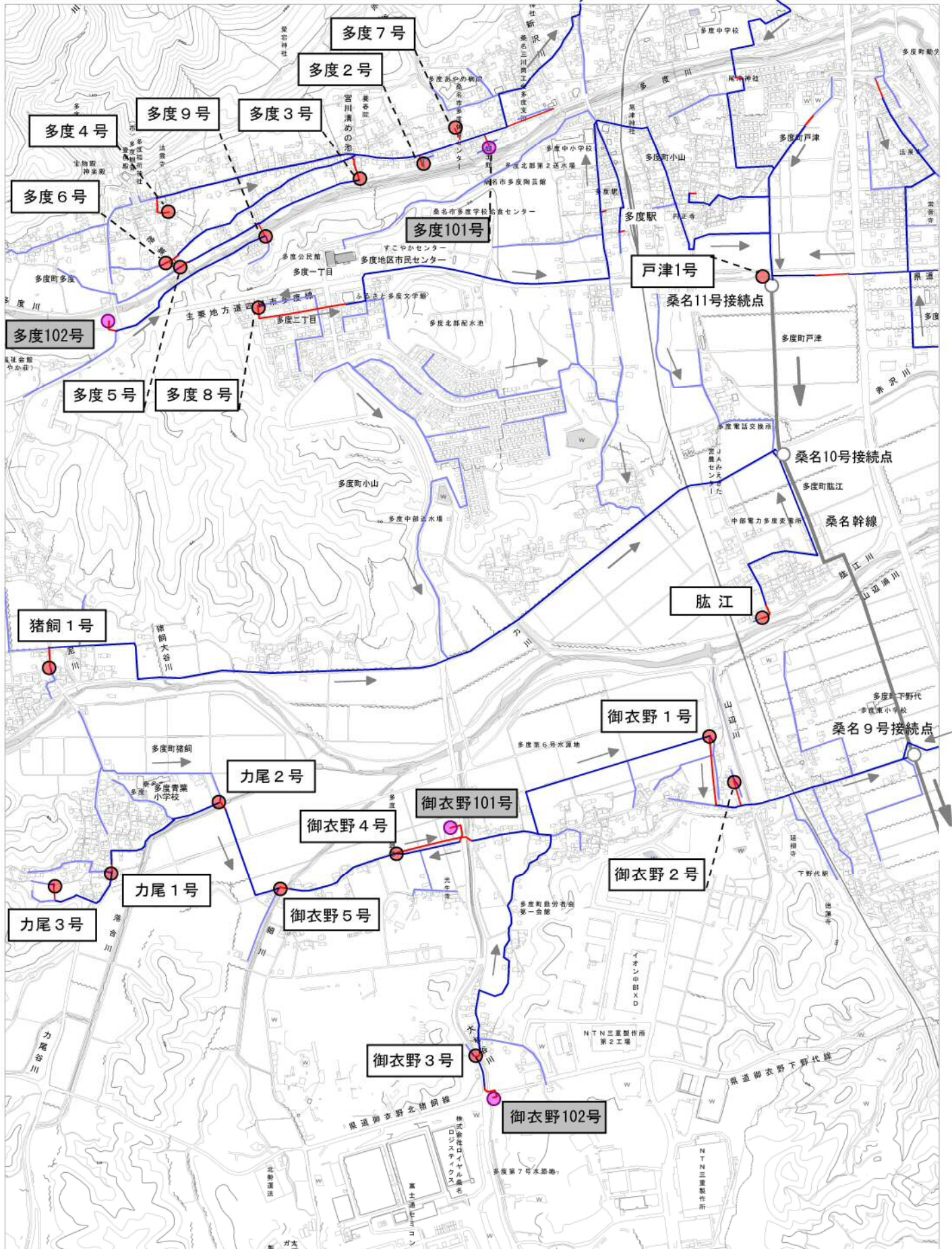


# 位置図 (マンホールポンプ①)



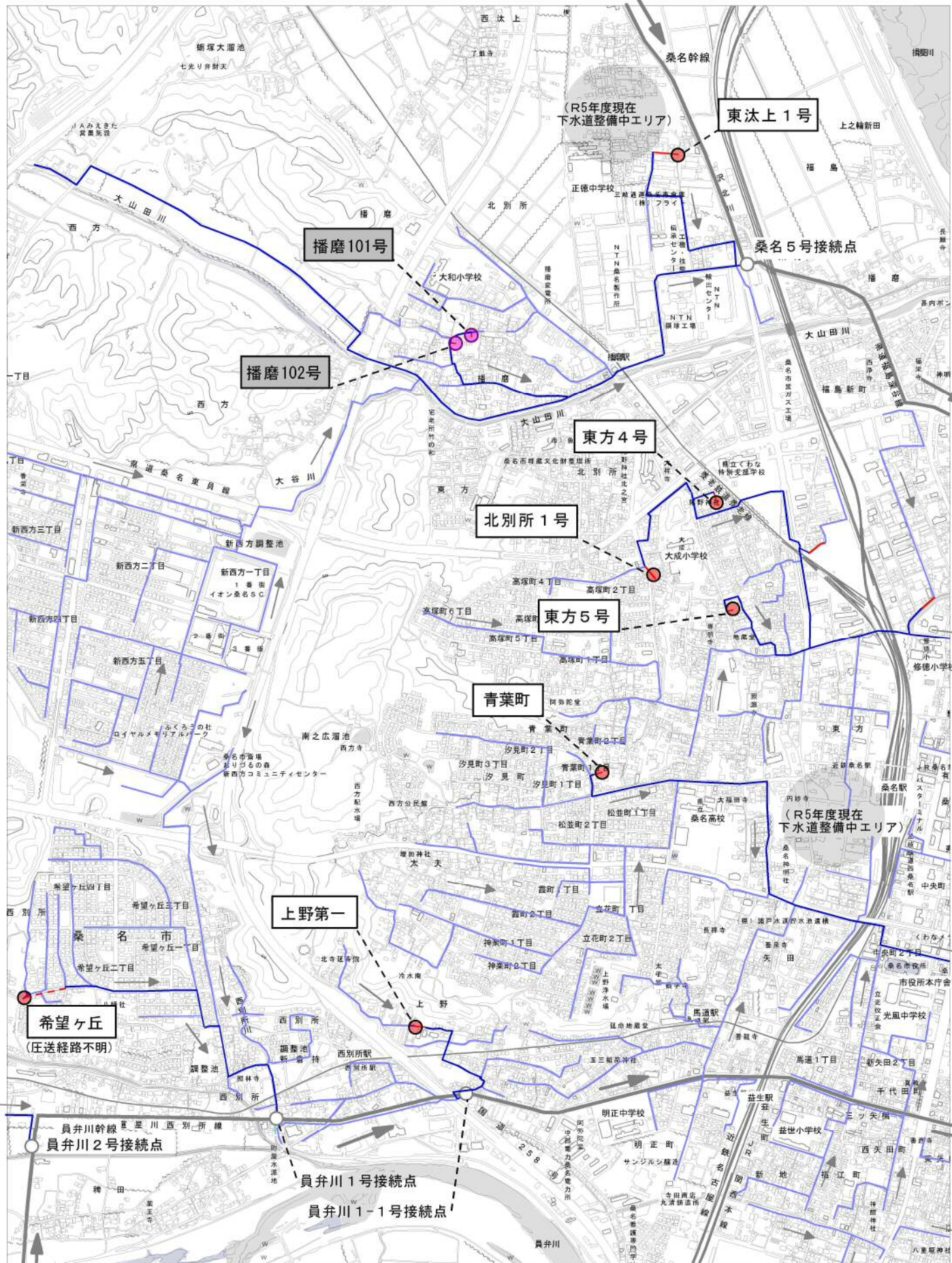
位置図 (マンホールポンプ②)



1:15,000 0 250 500 750m



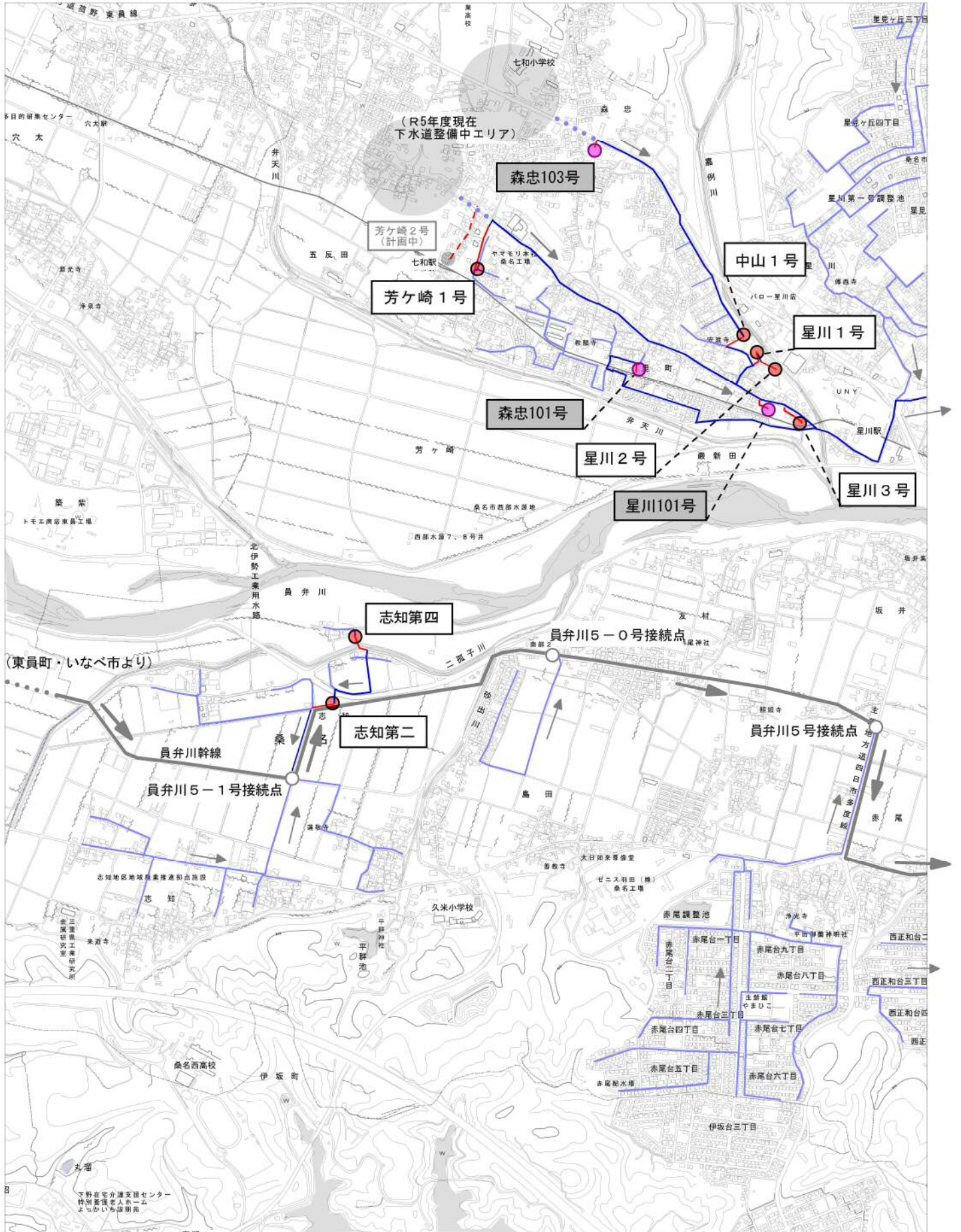
# 位置図 (マンホールポンプ④)



# 位置図 (マンホールポンプ⑤)

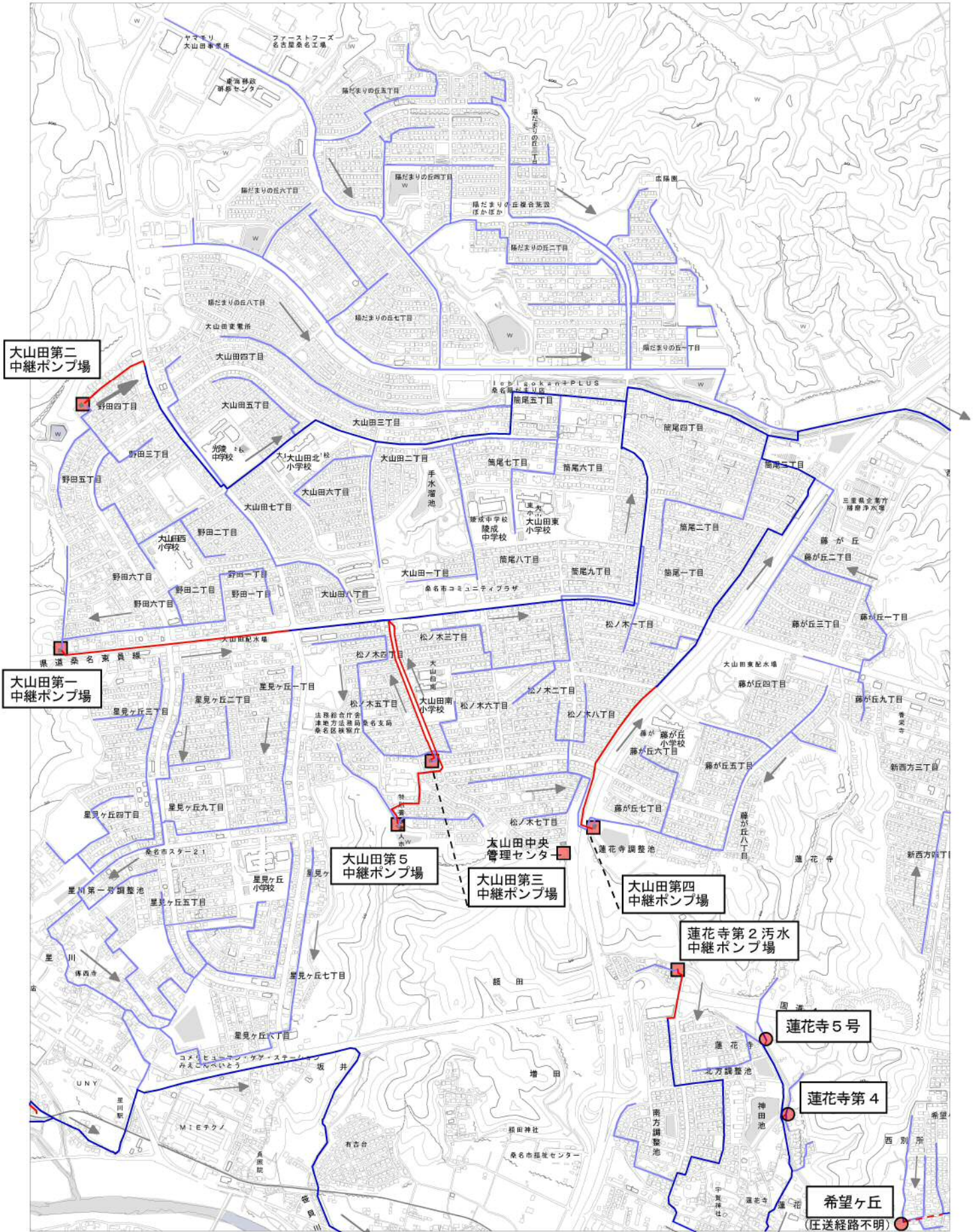


# 位置図 (マンホールポンプ⑥)



1:15,000 0 250 500 750m

# 位置図 (マンホールポンプ⑦・汚水ポンプ場)



管路の詳細は別途台帳等にて確認のこと

1:15,000

0 250 500 750m

2023.10月作成

# 位置図(雨水ポンプ場①)



1:15,000 0 250 500 750m





# 位置図(雨水ポンプ場③)



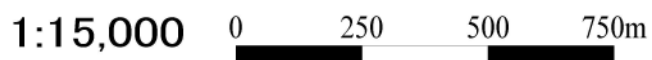
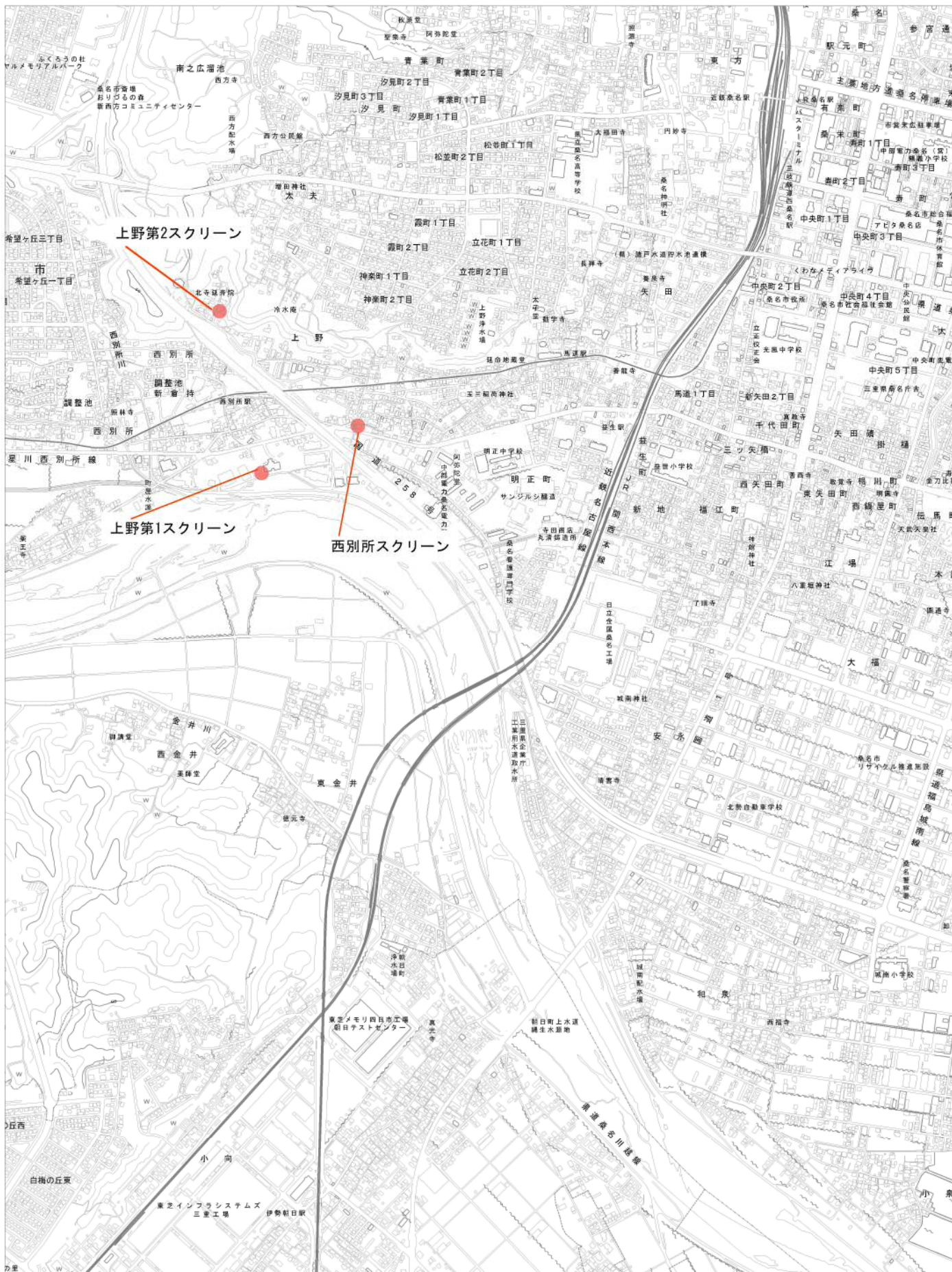
1:15,000 0 250 500 750m

# 位置図 (雨水ポンプ場④)



1:15,000 0 250 500 750m

# 位置図(スクリーン①)

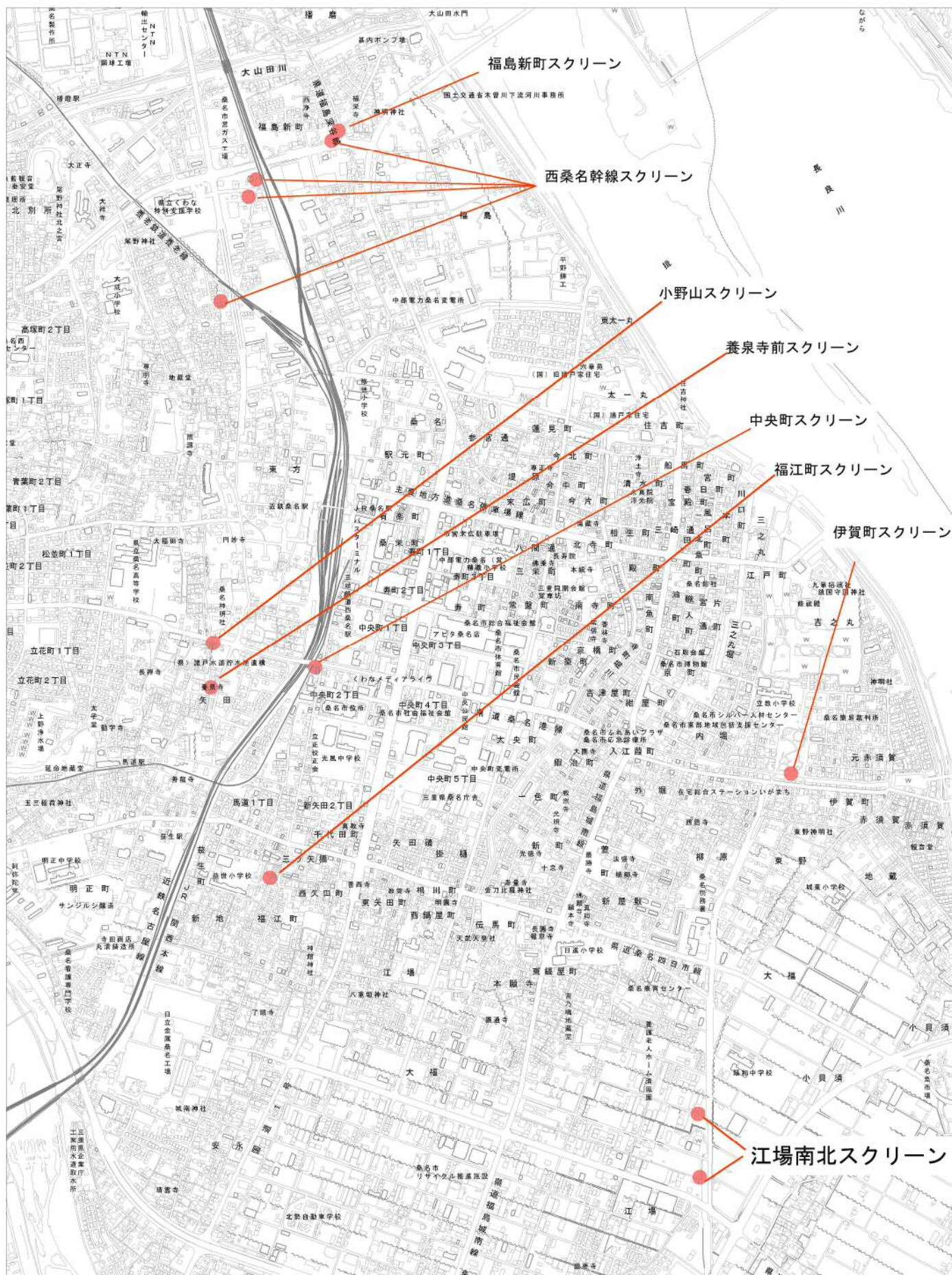


位置図(スクリーン②)



1:15,000 0 250 500 750m

# 位置図(スクリーン③)



1:15,000 0 250 500 750m