

<施設の名称> (1)九華公園

<施設概況>

明治の廃城ののち荒れる一方であった桑名城旧本丸跡(鎮国守国神社に接する南一帯地域)を昭和3年、楽翁公一百年記念大祭を期に公園として整備し、「九華(きゅうか)公園と名づけました。しかし、戦災等を受けたため、閉鎖された旧帝室林野局所管の貯木場を含めた区域を公園敷地として再整備することとなり、昭和23年11月より手がけて現在に至っています。

桑名城はその形から別名「扇(おうぎ)城」と呼ばれました。中国に「九華扇」という扇があり、江戸時代に「九華」を「くわな」と読ませ扇城とかけていたところから、公園名が付けられました。現在の九華公園は8.65ヘクタールあり、桜・つつじ・菖蒲(しょうぶ)などの名所として、市民の憩いの場としての地区公園です。

<周辺見取り図>



<設備概要>

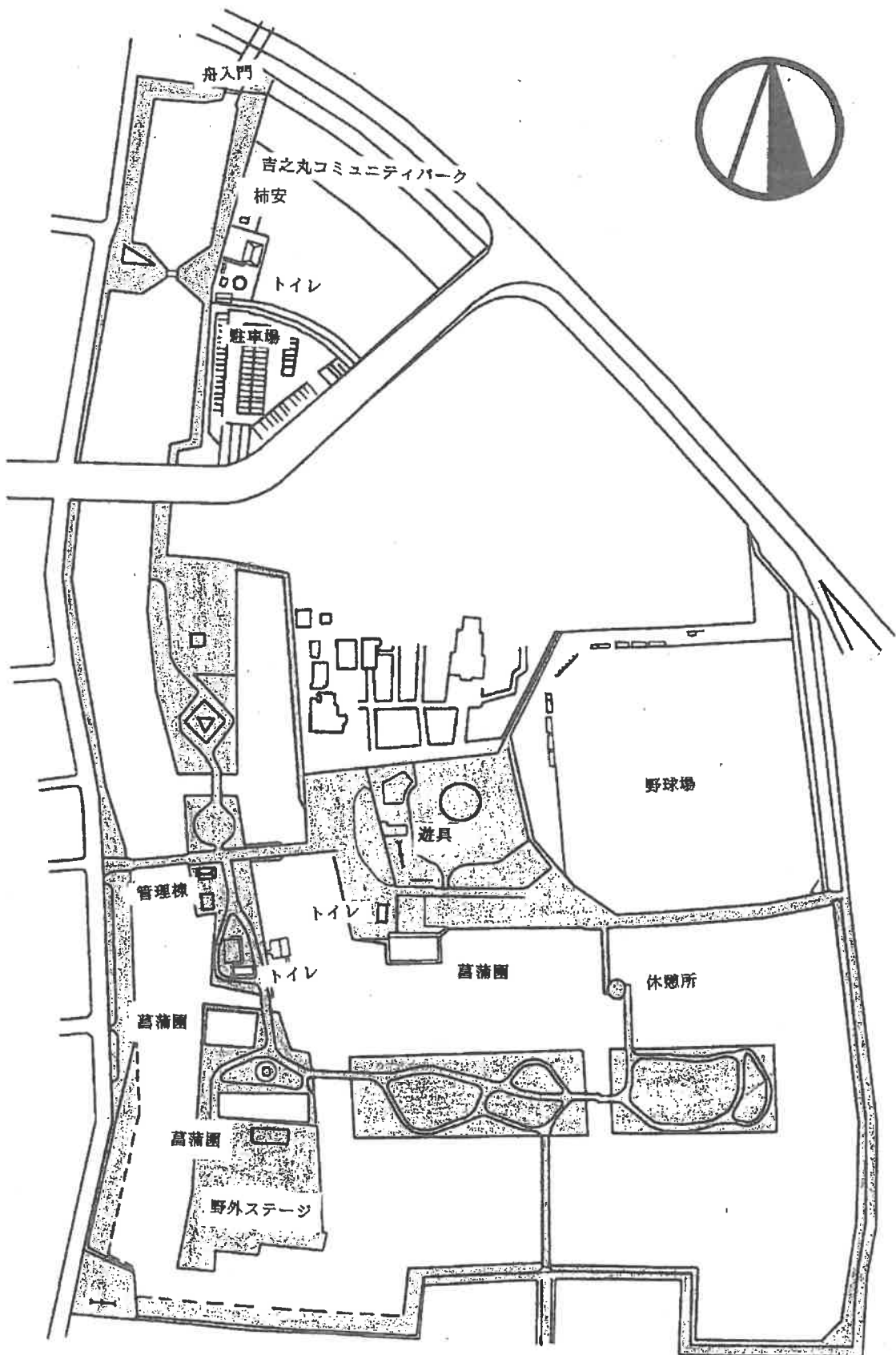
開館年月日	平成2年6月1日
郵便番号	
所在地	桑名市吉之丸5番地1
電話番号	0594-21-9932
FAX番号	0594-21-9932
敷地面積	86,500㎡
延床面積	約60㎡
建物構造	木造平屋建1棟(管理棟)
駐車場	有料(普通車65台、大型車3台、単車2台)
特記事項	
休館日	なし
開館時間	無休・24時間利用可能
施設使用料	無料

設 備 一 覧	規 格	単 位	数 量	備 考
ベンチ		基	65	
時計塔		基	2	
照明灯		基	48	
雪洞		基	45	観光協会
ガス燈		基	10	
救命浮輪収納箱		基	10	
救命用梯子		脚	3	
サイン		基	8	
サイン		基	4	観光課
四阿		基	3	
シェルター		基	2	
パーゴラ		基	4	
屋外トイレ		棟	3	
受水槽		基	1	
管理棟		棟	2	
散水栓ボックス		基	1	
水飲み場		箇所	4	
水質検査装置		基	1	水道施設課
掲示板		基	4	
ゴミステーション		箇所	1	
公衆電話		基	1	NTT
ポンプ操作盤		基	1	
分電盤		基	9	
引込柱		本	14	
電柱		本	23	中電・NTT
カーブミラー		基	5	アセットマネジメント課
遊具				
ブランコ	6連	基	1	
鉄棒	2連、3連	基	2	
砂場		箇所	1	
砲台		基	1	
灯籠		基	1	
歌碑		基	1	
句碑		基	2	
石碑		基	1	
水鳥舎		棟	1	
鳥小屋		棟	2	
屋外ステージ		箇所	1	
石積み		箇所	1	
噴水		箇所	1	
菖蒲田		m <sup>2</sup>	820	

\*備考欄に管理者記入のあるものは、管理業務から除く。

備品	規	格	単	位	数	量	備	考
片袖机				脚		2		
椅子				脚		5		
2段式ロッカー				戸		1		
縦ロッカー				戸		3		
キャビネット				戸		2		
電話(ファックス)				台		1		
発電機				台		1		
草刈り機				台		3		
リアカー				台		2		
手押車				台		1		
一輪車				台		1		
消火器				台		2		
石油ストーブ				台		1		
生垣バリカン				台		1		

# 九華公園・平面図



<施設の名称> (2)播磨1号緑地

<施設概況>

桑名都市計画事業播磨特定土地区画整理事業地内西部に位置し、桑名市総合運動公園と接し、展望台、芝生広場等で構成された緑地である。緑豊かな自然環境を活かし、子供から高齢者まで緑を楽しみながら散策することが出来る緑地公園である。

<周辺見取り図>



<設備概要>

開館年月日	平成17年7月17日
郵便番号	—
所在地	桑名市陽だまりの丘六丁目301
電話番号	—
FAX番号	—
敷地面積	26,043㎡
延床面積	
建物構造	
駐車場	無料(普通車約15台)
特記事項	
休館日	なし
開館時間	無休・24時間利用可能
施設使用料	無料

設 備 一 覧	規 格	単 位	数 量	備 考
ベンチ		基	7	
サイン		基	2	
屋外トイレ		箇所	1	
照明灯		基	6	
水飲み場		箇所	1	
四阿		基	1	
看板		箇所	1	

\*備考欄に管理記入のあるものは、管理業務から除く。







<施設の名称> (3)大山田第二公園

<施設概況>

大山田地内 坂井多度線、バス停「中学校前」に近く、大山田歩専道路に接した住宅地内に在する。東部に運動広場(多目的広場)、北西部にテニスコート(2面)、南西部に砂場、パーゴラ等の施設を配し、北東部に駐車場、南部に自転車置場がある近隣公園

<周辺見取り図>



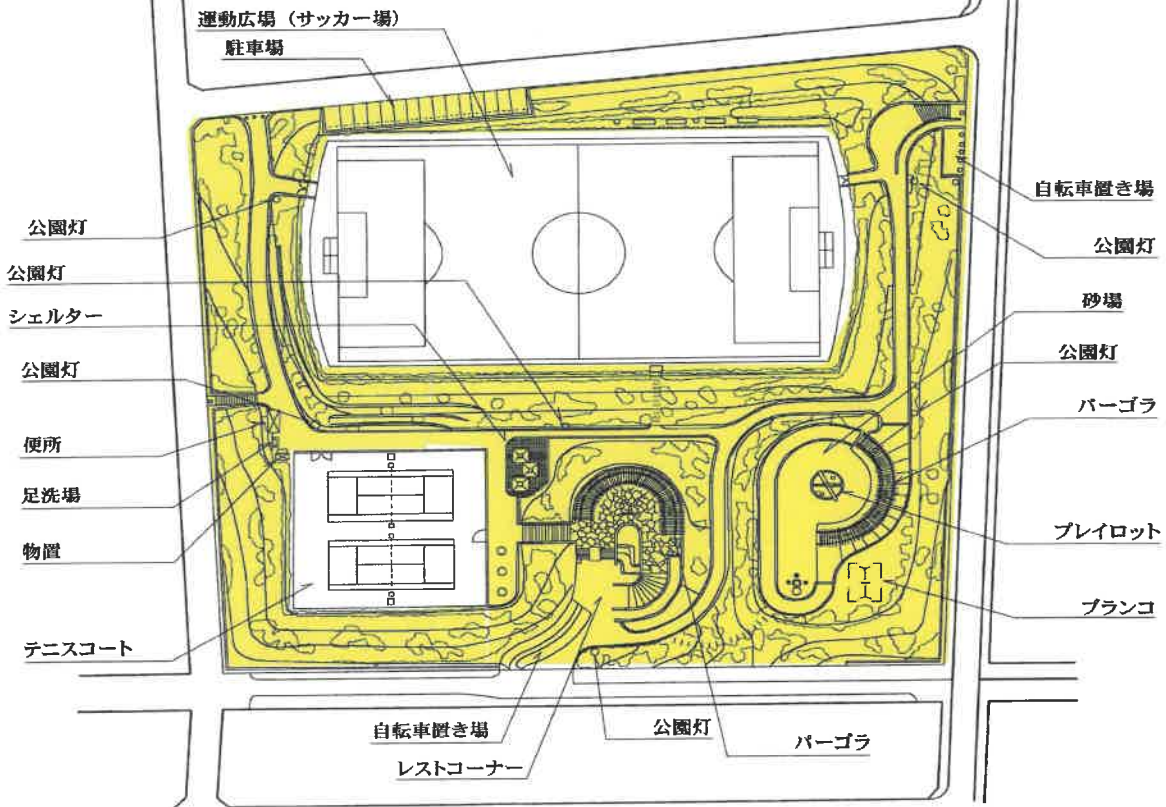
<設備概要>

開館年月日	昭和55年6月20日
郵便番号	
所在地	桑名市野田三丁目5番地
電話番号	
FAX番号	
敷地面積	17,896㎡
延床面積	
建物構造	
駐車場	無料(普通車15台)
特記事項	
休館日	なし
開館時間	無休・24時間利用可能
施設使用料	無料

設 備 一 覧	規 格	単 位	数 量	備 考
ベンチ		基	14	
電柱		本	1	
引込み柱		本	2	
照明灯		基	9	
手洗い場		箇所	1	
水飲み場		箇所	1	
屋外トイレ		箇所	1	
四阿		基	3	
パーゴラ		基	2	
遊具				
ブランコ		基	1	
プレイロット		箇所	1	
石台		箇所	1	

\*備考欄に管理記入のあるものは、管理業務から除く。

# 007 大山田第2公園・平面図



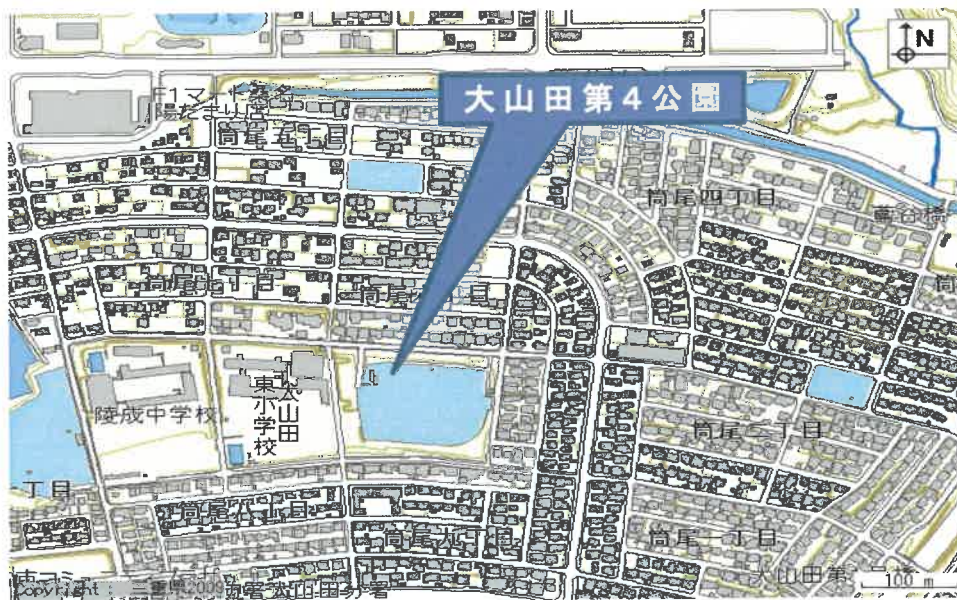


< 施設の名称 > (4)大山田第四公園

< 施設概況 >

大山田地内の北部に位置し、西に大山田東小学校、南に大山田歩専道路(8m)に接し、近くにバス停「公園南」県道桑名東員線。北側・東側は住宅地に接する。地形は大山田歩専道路より北側を下る状況である。東部に運動広場(ソフトボール場)北西部に駐車場(34台)、パーゴラ、南西部に遊戯施設(砂場・石山・ブランコ)を配した近隣公園である。

< 周辺見取り図 >



< 設備概要 >

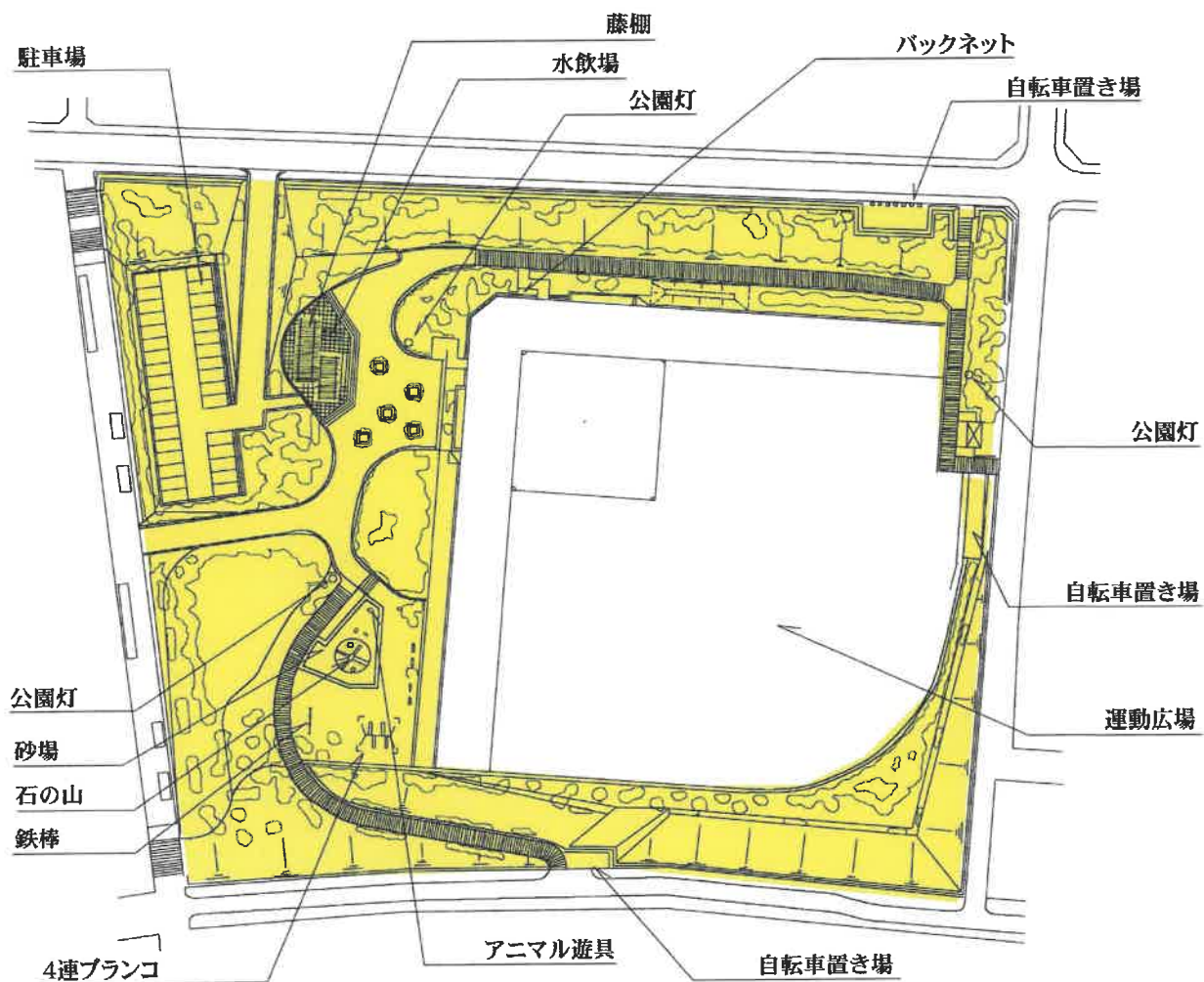
開館年月日	昭和55年6月20日
郵便番号	
所在地	桑名市筒尾九丁目5番地
電話番号	
FAX番号	
敷地面積	21,891㎡
延床面積	
建物構造	
駐車場	無料(普通車34台)
特記事項	
休館日	なし
開館時間	無休・24時間利用可能
施設使用料	無料

設備	規格	単位数	数量	備考
ベンチ		基本	6	
トレリス		本	2	
屋外トイレ		本	1	
照明灯		基	5	
引込柱		箇所	1	
水飲み場		箇所	1	
パーゴラ		箇所	2	
掲示板		基	3	
遊具				
ブランコ	4連	基	1	
鉄棒	3連	基	1	
石の山		箇所	1	
砂場		箇所	1	

\*備考欄に管理記入のあるものは、管理業務から除く。



# 009 大山田第4公園・平面図





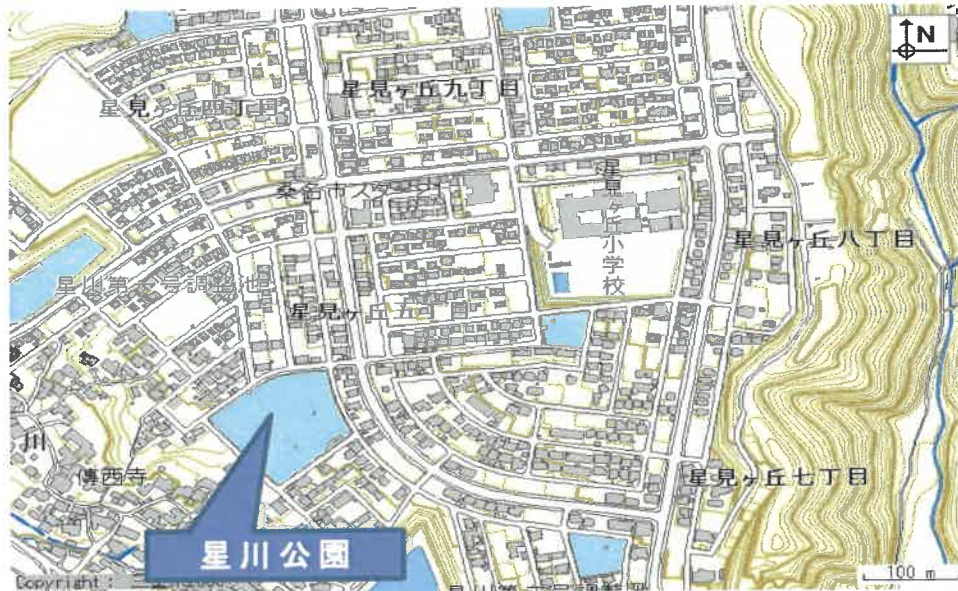


<施設の名称> (5)星川公園

<施設概況>

桑名市星見ヶ丘の南西部に位置し、歩道付9m道路に接し、遊戯施設、遊戯広場、植栽等で構成され、地域住民の中心部となる近隣公園である。地元行事はもとより、野球やサッカー、グラウンドゴルフ練習等に使用する頻度の高い公園である。また、地元公園としても多くの方の利用があり、地元住民の交流の場ともなっている。桑名市星川土地区画整理事業に伴い、平成9年11月1日供用開始された近隣公園である。

<周辺見取り図>



<設備概要>

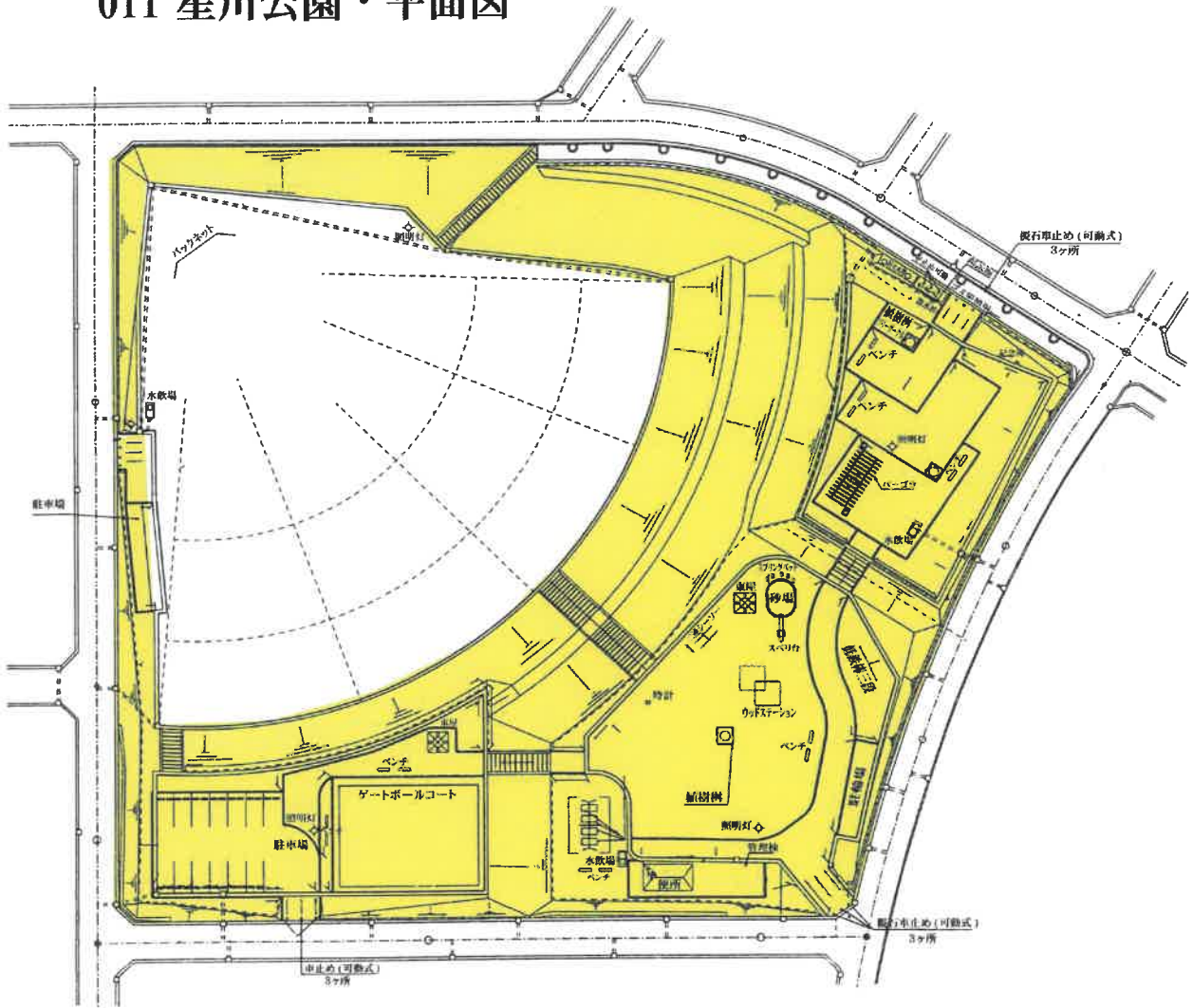
開館年月日	平成9年11月1日
郵便番号	—
所在地	桑名市星見ヶ丘五丁目701番地
電話番号	—
FAX番号	—
敷地面積	13,100㎡
延床面積	
建物構造	管理棟1
駐車場	無料(普通車13台)
特記事項	
休館日	なし
開館時間	無休・24時間利用可能
施設使用料	無料

設 備 一 覧	規 格	単 位	数 量	備 考
ベンチ		基	14	
時計塔(3面)		基	1	
電柱		本	1	中電・NTT
引込柱		本	2	
分電盤		基	1	
カーブミラー		本	1	アセットマネジメント課
格納庫(ホース入れ)		箇所	2	
管理棟		棟	1	
屋外トイレ		棟	1	
倉庫		個	1	
四阿		基	1	
パーゴラ		基	1	
水飲み場		箇所	3	
防火水槽		基	1	消防署
照明灯		基	6	
園名板		箇所	2	
記念碑		基	1	
八坂神社跡		基	1	
自治会看板		箇所	1	地元自治会
遊具				
ブランコ	4連	基	1	
鉄棒	三段	基	1	
滑台		基	1	
シーソー	2連	基	1	
スプリング遊具		基	2	
砂場		箇所	1	

\*備考欄に管理者記入のあるものは、管理業務から除く。

備 品 一 覧	規 格	単 位	数 量	備 考
石油ストーブ		台	1	
長テーブル		台	1	
椅子		脚	4	
消火器		本	1	
草刈り機		台	4	

# 011 星川公園・平面図





<施設の名称> (6)こばさか公園

<施設概況>

桑名市の南西部四日市市と境を接する丘陵地にて施行された桑名市赤尾土地区画整理事業(施工者 桑名市赤尾土地区画整理組合)地内の北部に位置し、赤尾調整池に隣接している。洪水調整の目的もあり、外周道路より約7m比高差のある広場にはテニスコートを設置し、その周りに園路及びビュルターを配置し、ブランコ・滑り台・砂場等の遊戯施設で構成された街区公園である。

<周辺見取り図>



<設備概要>

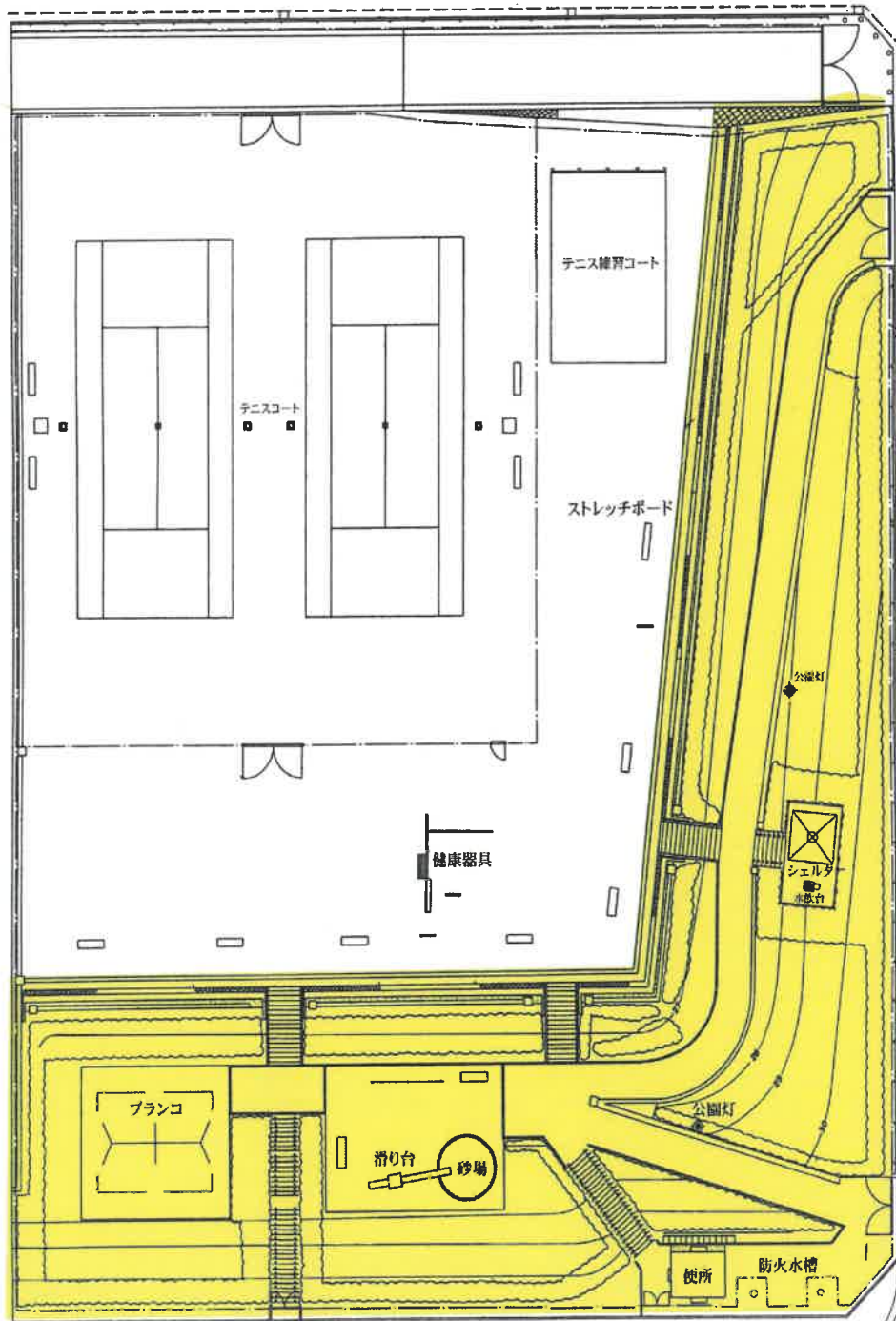
開館年月日	平成6年4月1日
郵便番号	
所在地	桑名市赤尾台一丁目37番地
電話番号	
FAX番号	
敷地面積	5,000㎡
延床面積	
建物構造	
駐 車 場	3台
特 記 事 項	
休 館 日	なし
開 館 時 間	無休・24時間利用可能
施 設 使 用 料	無料

設 備 一 覧	規 格	単 位	数 量	備 考
ベンチ		基	6	
トレリス		本	2	
屋外トイレ		本	1	
照明灯		基	5	
引込柱		箇所	1	
水飲み場		箇所	1	
パーゴラ		箇所	2	
掲示板		基	3	
遊具				
ブランコ	4連	基	1	
鉄棒	3連	基	1	
石の山		箇所	1	
砂場		箇所	1	

\*備考欄に管理記入のあるものは、管理業務から除く。



# 112 こばさか公園・平面図





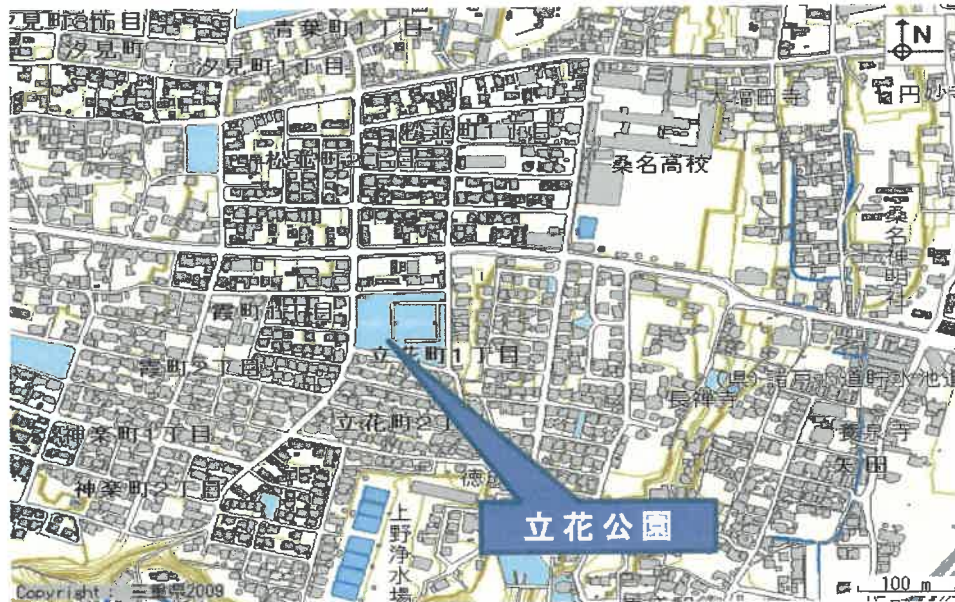


<施設の名称> (7)立花公園

<施設概況>

西方住宅団地の南に位置し、周辺は住宅地となっている。北・西に庭園、南に遊戯施設、東にテニスコートを配置。遊戯・運動施設等を配し、総合的に利用できる街区公園である。

<周辺見取り図>



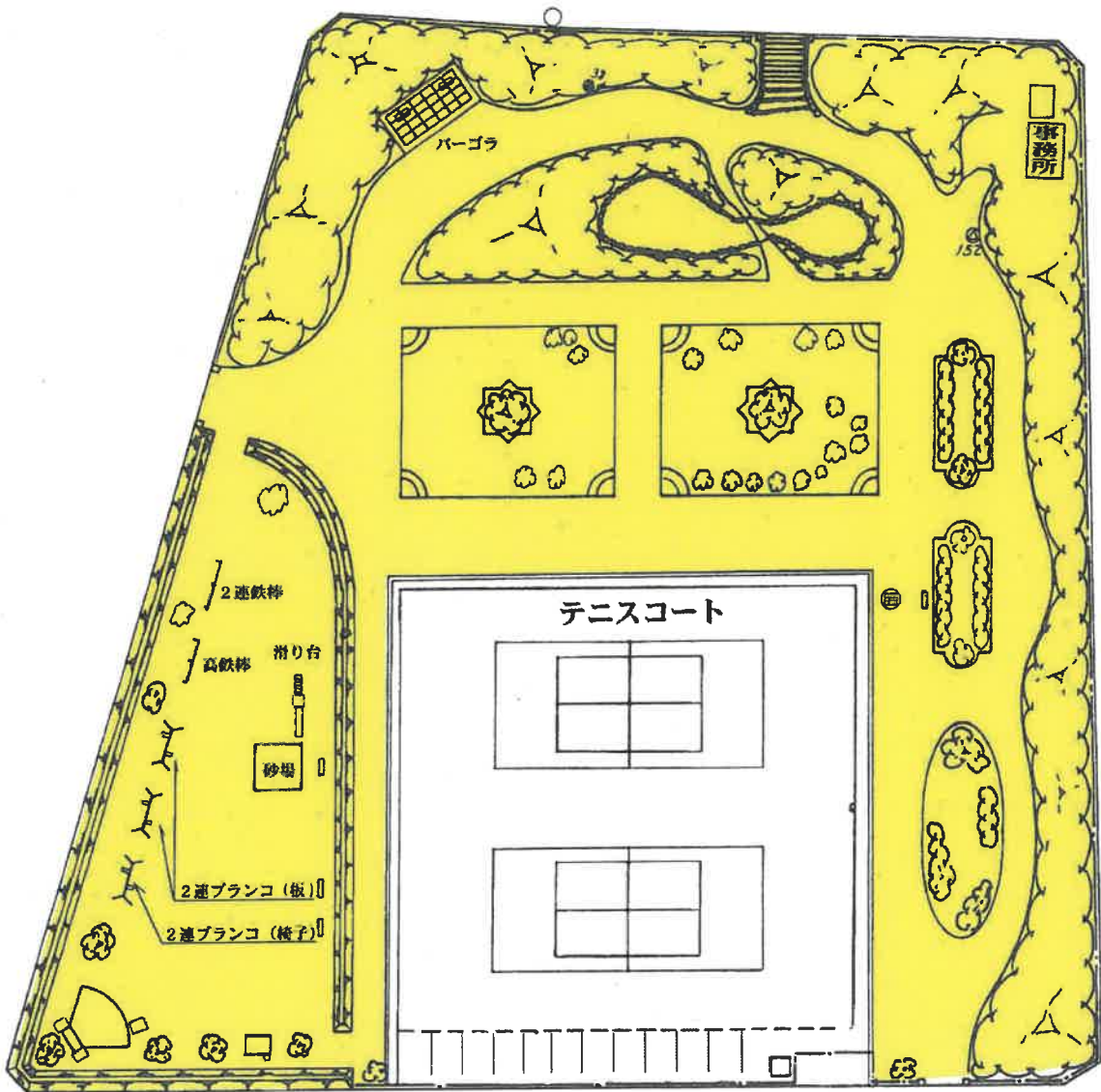
<設備概要>

開館年月日	昭和44年3月29日
郵便番号	—
所在地	桑名市立花町一丁目4番地
電話番号	—
FAX番号	—
敷地面積	7,623㎡
延床面積	12.15㎡(2.7m×4.5m)
建物構造	木造平屋建1棟
駐 車 場	無料(普通車13台、障害者用1台)
特 記 事 項	
休 館 日	なし
開 館 時 間	無休・24時間利用可能
施 設 使 用 料	無料

設 備 一 覧	規 格	単 位	数 量	備 考
藤棚		基	1	
ベンチ	移動式	基	4	
擬木平板ベンチ(焼杉)		基	8	
便所	2.0×2.7	棟	1	
水飲み場		箇所	2	
時計塔		基	1	
パーゴラ		箇所	1	
事務所		棟	1	
照明灯		基	6	
支柱		本	1	中部電力
防犯灯		本	1	自治会
遊具				
ブランコ	2連	基	3	
滑台		基	1	
鉄棒	5連	基	1	
砂場	3.5×4.5	箇所	1	

\*備考欄に管理記入のあるものは、管理業務から除く。

# 025 立花公園・平面図





<施設の名称> (8)エイベックス播磨中央公園

<施設概況>

桑名都市計画事業播磨特定土地区画整理事業内に整備され、現在の播磨中央公園は8.45ヘクタールあり、ボート、遊戯施設・植栽等で構成され、地域住民の憩いの場等として活用される地区公園である。

<周辺見取り図>



<設備概要>

開館年月日	平成15年4月29日
郵便番号	—
所在地	桑名市陽だまりの丘二丁目101
電話番号	—
FAX番号	—
敷地面積	84,519㎡
延床面積	約65.6㎡
建物構造	鉄筋コンクリート造 1棟 (管理棟)
駐車場	無料 3ヶ所(普通車約91台 障害者用4台)
特記事項	
休館日	毎週月曜日
開館時間	AM9:00 ~ PM5:15
施設使用料	無料。ただしボート使用料は150円/30分(4月～11月)

設 備 一 覧	規 格	単 位	数 量	備 考
パーゴラ		基	1	
シェルター		基	1	
縁台		基	3	
スツール		基	8	
四阿		基	2	
ベンチ	背もたれ	基	21	
ベンチ	円形	基	3	
ベンチ	柵形	基	5	
石ベンチ	R=6.0m	基	3	
石ベンチ	R=9.0m	基	2	
石スツール	1000×1000	基	3	
石スツール	400×400	基	6	
休憩舎		基	2	
トイレ		箇所	3	
時計塔		基	2	
水飲み		基	2	
公園灯		基	33	
フットライト		基	62	
ハンドホール		箇所	26	
プルボックス		箇所	10	
分電盤		面	2	
コンセントボックス		基	1	
引き込み柱		基	1	
散水栓		箇所	19	
量水器		箇所	2	
中継ポンプ施設		組	1	
プロアーポンプ		基	1	
管理棟		棟	1	
ポンプ		基	1	
遊具				
ローラースベリ台		箇所	2	
コンビネーション遊具		基	1	
スプリング遊具		基	2	
トレーニングベンチ		基	1	
スタンドストレッチ		基	1	
アブドミナルベンチ		基	1	
遊具看板		基	3	
ブランコ		基	1	
滑り台		基	1	
足漕ボート		基	6	
小型ボート		基	1	

\*備考欄に管理者記入のあるものは、管理業務から除く。



# 004 播磨中央公園・平面図



