

桑名市告示第85号

道路法（昭和27年法律第180号）第18条第1項の規定に基づき、次の市道の区域の変更をする。

なお、その関係図書は、桑名市役所社会基盤整備部土木管理課において、告示日から3週間一般の縦覧に供する。

令和8年3月27日

桑名市長 伊藤 徳 宇

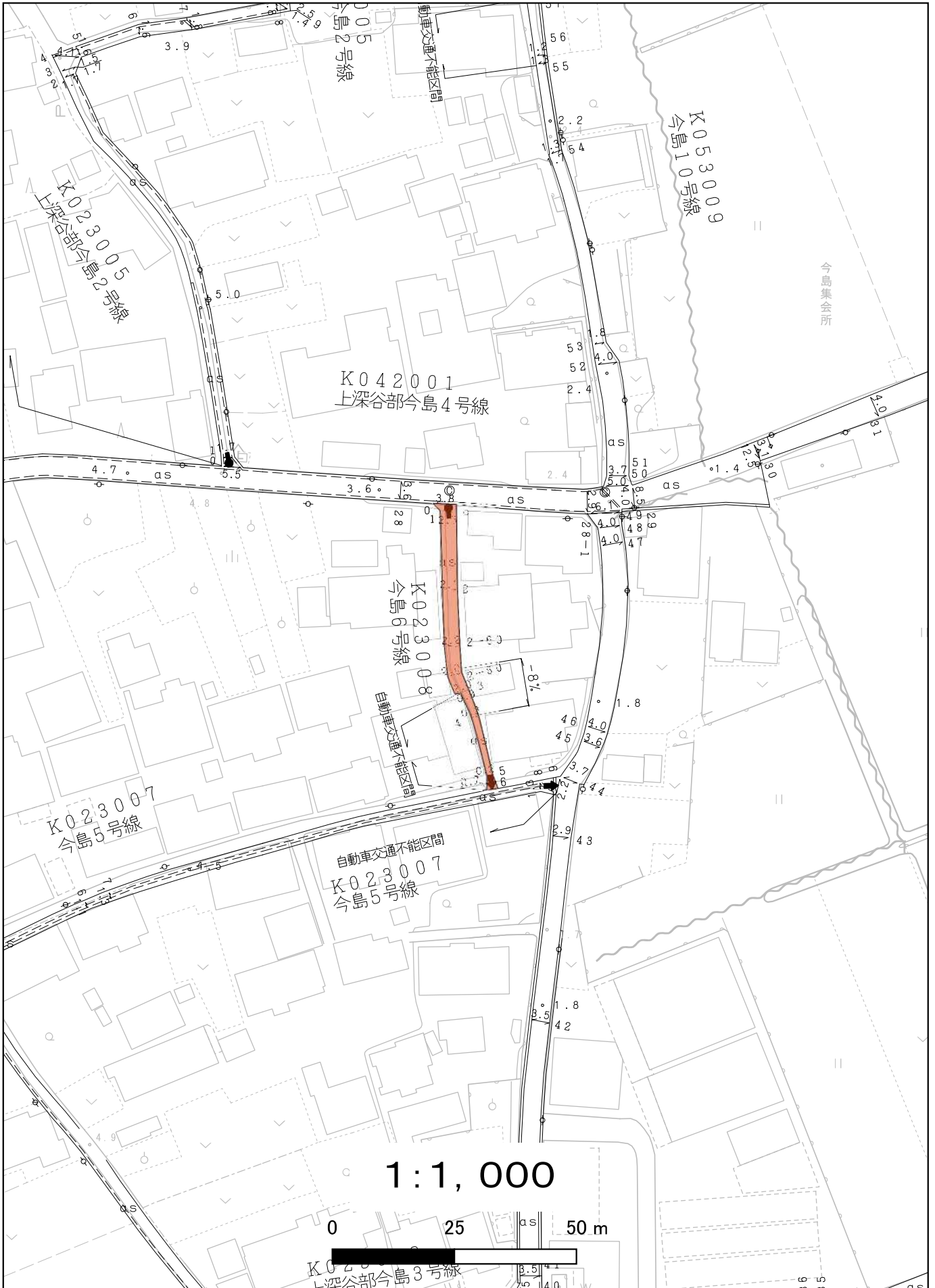
区域の変更

路線番号	路線名	起点 終点		重要な 経過地	延長(m)
					幅員(m)
K023008	今島6号線	前	大字今島字西山1371番地先		58.0
			大字今島字西山1366番地先		1.2~2.6
		後	大字今島字西山1371番地先		58.0
			大字今島字西山1366番地先		1.2~4.8
K091003	深谷柚井線	前	大字下深谷部字山ノ原 429 番 1 地先	多度橋 多度橋側 道橋	7,674.2
			多度町柚井字五本松		3.2~28.5
		後	大字下深谷部字山ノ原 429 番 1 地先		7,674.2
			多度町柚井字五本松		3.2~28.5
K141001	桑名北高線	前	大字北別所字段振 1776 番地先		1,973.8
			大字下深谷部字八ツ橋 2277 番 1 地先		2.5~9.5
		後	大字北別所字段振 1776 番地先		1,973.8
			大字下深谷部字八ツ橋 2277 番 1 地先		2.5~9.5
K143060	大成町北2号線	前	大字東方字岸西 2214 番地先		52.0
			大字東方字日物谷 2218 番 4 地先		2.2~3.7
		後	大字東方字岸西 2214 番地先		52.0
			大字東方字日物谷 2218 番 4 地先		2.5~3.7
K153038	高塚南門前町線	前	大字東方字打上田 202 番 1 地先		1,267.2
			高塚町六丁目 67 番地先		2.1~11.4
		後	大字東方字打上田 202 番 1 地先		1,267.2
			高塚町六丁目 67 番地先		2.1~11.4
K153042	駅元看護学校線	前	大字東方字堅縄 297 番 1 地先		992.0
			大字東方字細貝道 1132 番地先		2.0~11.6
		後	大字東方字堅縄 297 番 1 地先		994.8
			大字東方字細貝道 1132 番地先		2.0~11.6
K153115	駅西41号線	前	大字東方字城下 1354 番地先		74.4
			大字東方字打上田 209 番地先		3.1~8.2
		後	大字東方字城下 1354 番地先		75.7
			大字東方字打上田 209 番地先		3.5~8.2
K153116	駅西1号線	前	大字東方字打上田 206 番地先		50.7
			大字東方字打上田 209 番地先		6.0~9.0
		後	大字東方字打上田 206 番地先		50.7
			大字東方字打上田 209 番地先		6.0~10.2
K153117	駅西2号線	前	大字東方字打上田 197 番 1 地先		92.3
			大字東方字打上田 202 番 2 地先		6.0~19.2
		後	大字東方字打上田 197 番 1 地先		93.2
			大字東方字打上田 202 番 2 地先		6.0~19.2
K181002	坂井多度線	前	大字坂井字茶山 916 番 1 地先		7,820.0
			多度町多度二丁目 21 番 1 地先		7.5~35.5
		後	大字坂井字茶山 916 番 1 地先		7,820.0
			多度町多度二丁目 21 番 1 地先		7.6~35.5

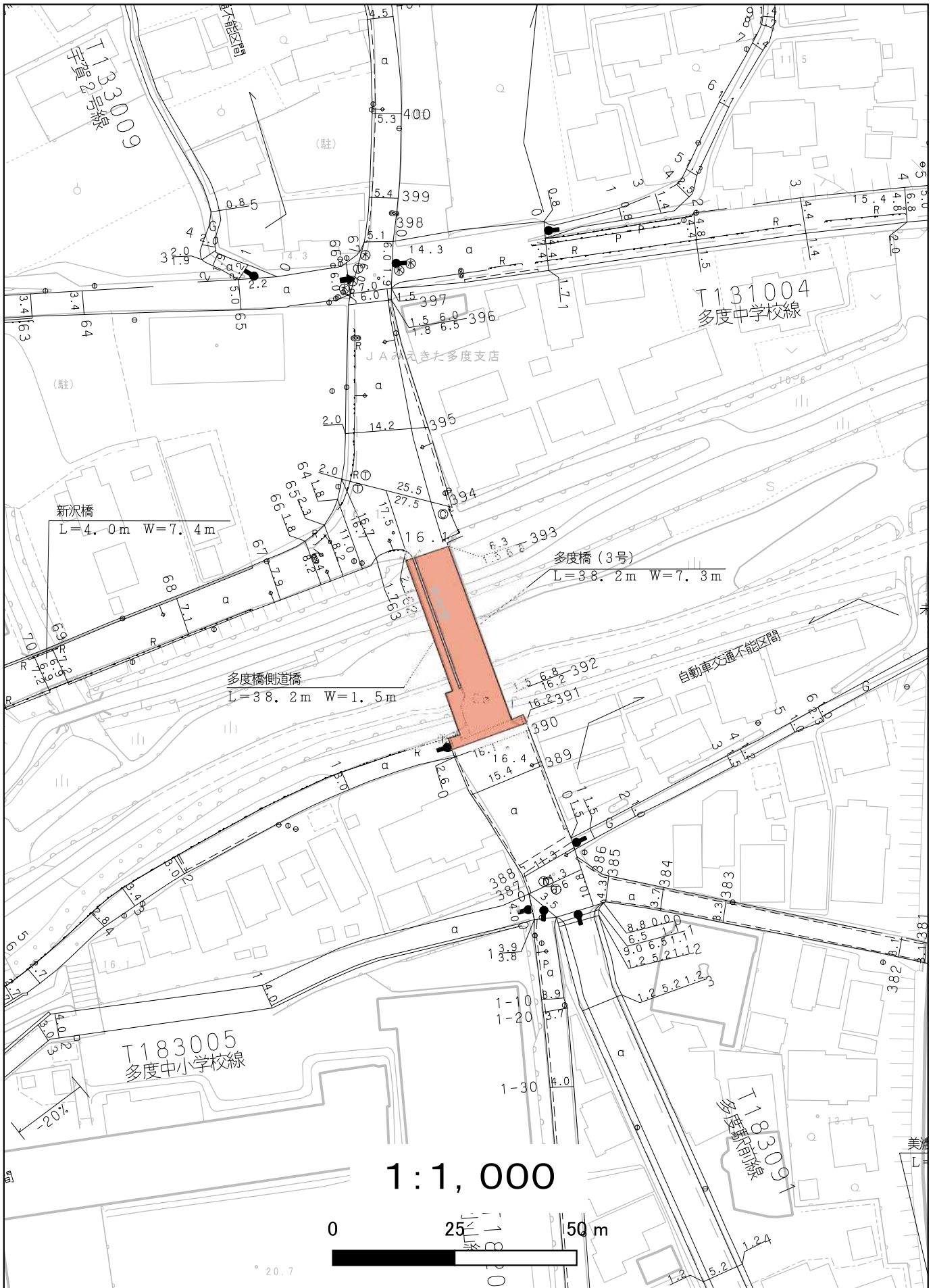
路線番号	路線名	起点		重要な 経過地	延長(m) 幅員(m)
		終点			
K183167	蓮花寺 53 号線	前	大字蓮花寺字皿ヶ谷 1597 番 3 地先		89.7
			大字蓮花寺字皿ヶ谷 1597 番 3 地先		9.0~16.6
		後	大字蓮花寺字皿ヶ谷 1597 番 3 地先		89.7
			大字蓮花寺字皿ヶ谷 1597 番 3 地先		4.5~16.6
K193055	霞町 4 号線	前	霞町一丁目 33 番地先		109.8
			霞町一丁目 39 番地先		3.6~8.6
		後	霞町一丁目 33 番地先		109.8
			霞町一丁目 39 番地先		3.8~8.6
K193170	西方西別所 1 号線	前	大字西別所字倉持 285 番地先		1,037.9
			大字西方字霞ヶ岡 581 番地先		1.4~13.0
		後	大字西別所字倉持 285 番地先		1,037.9
			大字西方字霞ヶ岡 581 番地先		1.4~13.0
K193180	稗田西別所 2 号線	前	大字西別所字石曾根 904 番 4 地先		231.9
			大字稗田字西貝戸 1049 番 1 地先		10.6~28.1
		後	大字西別所字石曾根 904 番 4 地先		224.2
			大字稗田字西貝戸 1049 番 1 地先		9.8~14.8
K201001	西桑名西方線	前	大字東方字市之縄 50 番地先		845.9
			梅園通 34 番地先		11.7~76.1
		後	大字東方字市之縄 40 番 2 地先		736.6
			梅園通 34 番地先		11.7~37.3
K203007	桑名本郷 1 号線	前	大字東方字市之縄 1 番 2 地先		234.8
			中央町一丁目 89 番地先		1.5~9.0
		後	大字東方字市之縄 1 番 2 地先		234.8
			中央町一丁目 89 番地先		1.5~10.2
K203237	若宮町 9 号線	前	大字江場字観音堂 1508 番地先		414.4
			大字大福字宮東 349 番 1 地先		3.7~5.6
		後	大字江場字観音堂 1508 番地先		414.4
			大字大福字宮東 349 番 1 地先		3.7~6.0
K262003	和泉大貝須 1 号線	前	大字和泉字リノ割 1292 番 3 地先		1,740.5
			大字大貝須字村東 18 番地先		3.4~13.6
		後	大字 和泉字リノ割 1292 番 3 地先		1,735.1
			大字大貝須字村東 18 番地先		3.4~13.6
K263114	安永 31 号線	前	大字安永字十区割 1529 番 2 地先		117.4
			大字安永字十区割 1506 番 10 地先		4.0~10.4
		後	大字安永字十区割 1529 番 2 地先		117.4
			大字安永字十区割 1506 番 10 地先		4.0~10.4
K283003	和泉 24 号線	前	大字小泉字里 14 番地先		178.3
			大字和泉字トノ割 782 番地先		1.0~7.4
		後	大字小泉字里 14 番地先		178.3
			大字和泉字トノ割 782 番地先		1.0~7.4
N012042	長島桑名線	前	長島町押付字小六 27 番 21 地先	三栄橋 中町 大手橋	1,608.9
			長島町十日外面 31 番地先		2.8~17.5
		後	長島町押付字小六 27 番 21 地先		1,608.9
			長島町十日外面 31 番地先		2.8~17.5
N013027	押付出口線	前	長島町押付字三番縄 163 番地先	押付 出口	923.5
			長島町出口字宮東 247 番地先		2.6~10.6
		後	長島町押付字三番縄 163 番地先		923.5
			長島町出口字宮東 247 番地先		2.6~10.6

路線番号	路線名	起点 終点		重要な 経過地	延長(m)
					幅員(m)
N013043	萱町下町線	前	長島町又木字熊沢 73 番地先	又木	409.9
			長島町又木字熊沢 89 番地先		3.2~10.9
		後	長島町又木字熊沢 73 番地先		409.9
			長島町又木字熊沢 89 番地先		3.0~10.9
N013122	小島千倉北線	前	長島町小島字新川田 244 番地先	側道橋 4	2,275.6
			長島町千倉字大脇 423 番地先		4.2~14.8
		後	長島町小島字新川田 244 番地先		2,275.6
			長島町千倉字大脇 423 番地先		4.4~14.8
N013184	出口大倉線	前	長島町出口字宮西 98 番地先	出口 県道多度 長島線	453.5
			長島町小島字越石 690 番 2 地先		3.0~6.1
		後	長島町出口字宮西 98 番地先		453.5
			長島町小島字越石 690 番 2 地先		3.0~6.1
T182002	肱江大久保線	前	多度町肱江字樋ノ口 973 番地先		2,163.0
			多度町小山字宮前 498 番地先		3.5~13.9
		後	多度町肱江字樋ノ口 973 番地先		2,163.0
			多度町小山字宮前 498 番地先		3.5~13.9
T183007	天王平 1 号線	前	多度町小山字西天王平 2361 番 1 地先		448.5
			多度町小山字西天王平 2483 番地先		1.5~15.1
		後	多度町小山字西天王平 2361 番 1 地先		448.5
			多度町小山字西天王平 2483 番地先		1.5~14.2
T183092	配水池線	前	多度町小山字西天王平 2100 番 4 地先		461.9
			多度町多度字貝殻谷 2656 番 3 地先		3.1~6.2
		後	多度町小山字西天王平 2100 番 4 地先		461.9
			多度町多度字貝殻谷 2656 番 3 地先		3.1~6.2
T183093	天王平 3 号線	前	多度町小山字西天王平 2446 番 2 地先		418.7
			多度町小山字西天王平 2101 番 3 地先		3.0~9.7
		後	多度町小山字西天王平 2446 番 2 地先		418.7
			多度町小山字西天王平 2101 番 3 地先		3.0~9.7
T183094	天王平 5 号線	前	多度町小山字天王平 2463 番 1 地先		119.1
			多度町小山字天王平 2455 番 1 地先		4.0~8.0
		後	多度町小山字天王平 2463 番 1 地先		116.1
			多度町小山字天王平 2455 番 1 地先		4.0~8.2
T183110	多度中央 1 号線	前	多度町小山台一丁目 7 番 2 地先		942.5
			多度町小山台一丁目 16 番 2 地先		5.0~10.3
		後	多度町小山台一丁目 7 番 2 地先		942.5
			多度町小山台一丁目 16 番 2 地先		6.0~10.3
T183111	多度中央 2 号線	前	多度町小山台一丁目 5 番 17 地先		716.0
			多度町小山台一丁目 31 番 1 地先		5.0~9.8
		後	多度町小山台一丁目 5 番 17 地先		716.0
			多度町小山台一丁目 31 番 1 地先		4.0~10.2
T233009	大鳥居前並坂路線	前	多度町大鳥居字前並 8 番 2 地先		60.0
			多度町大鳥居字前並 8 番 1 地先		3.0~12.4
		後	多度町大鳥居字前並 8 番 2 地先		51.9
			多度町大鳥居字前並 8 番 1 地先		4.0~8.3

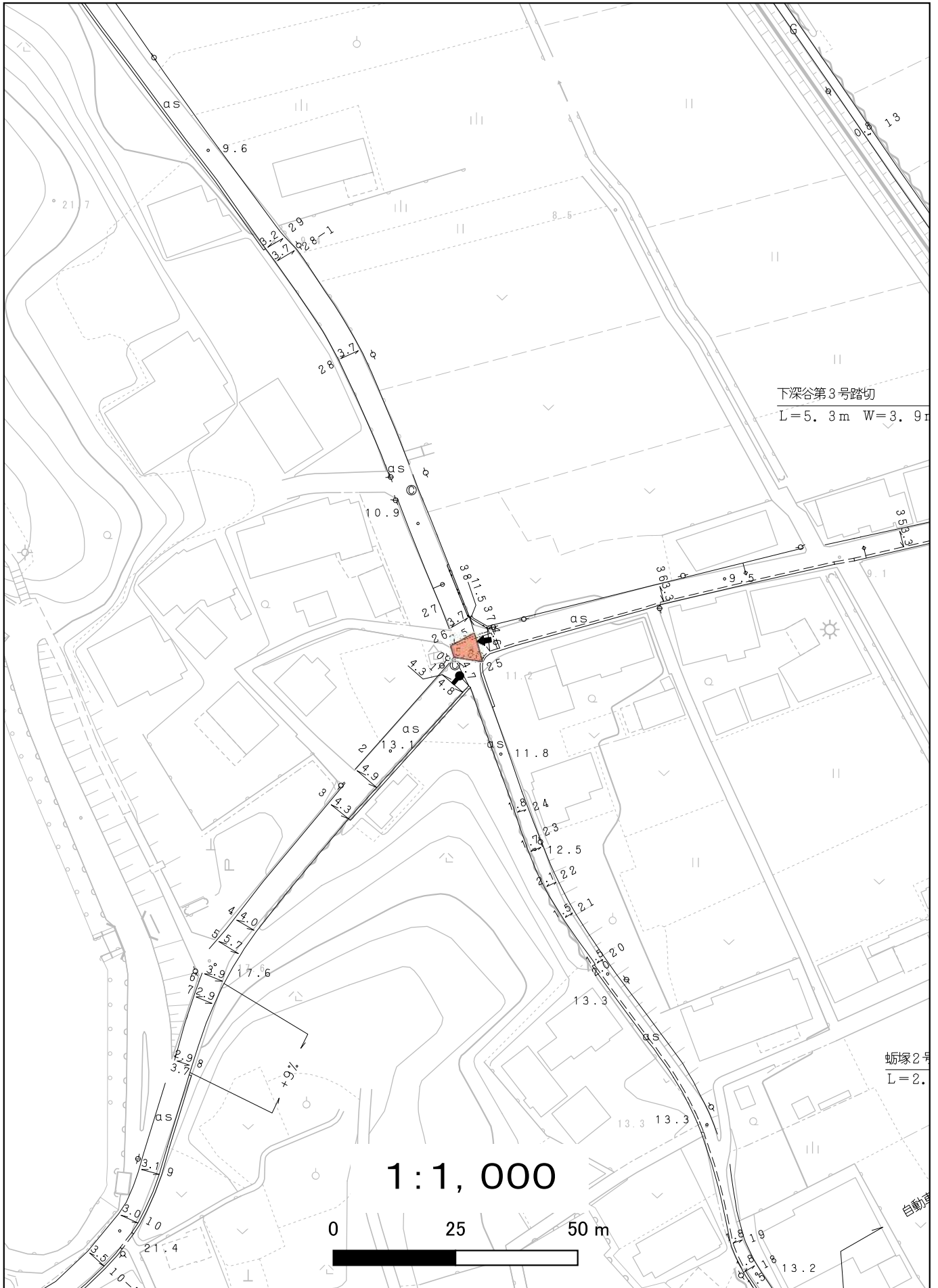
# K023008 今島6号線



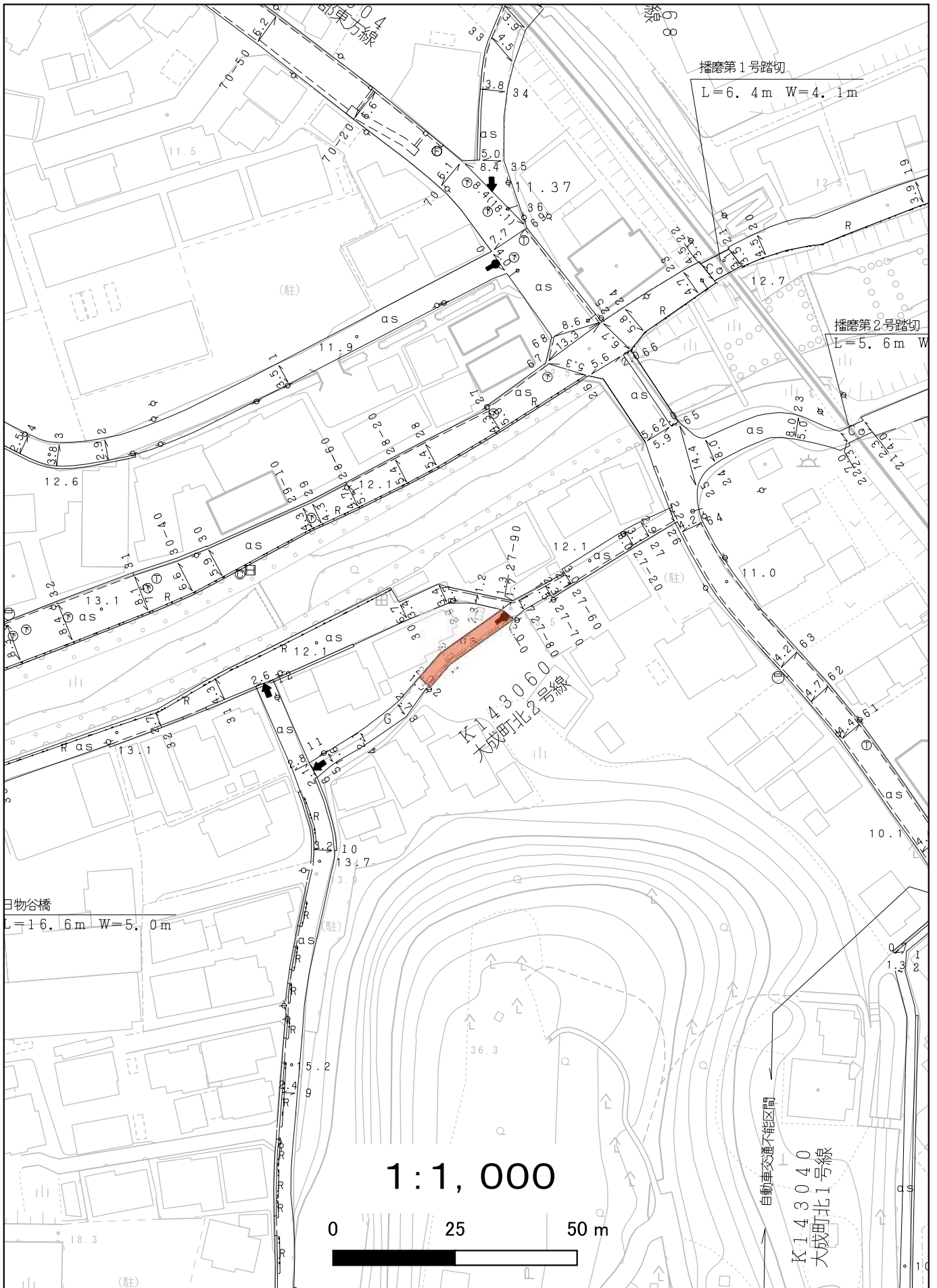
# K091003 深谷柚井線



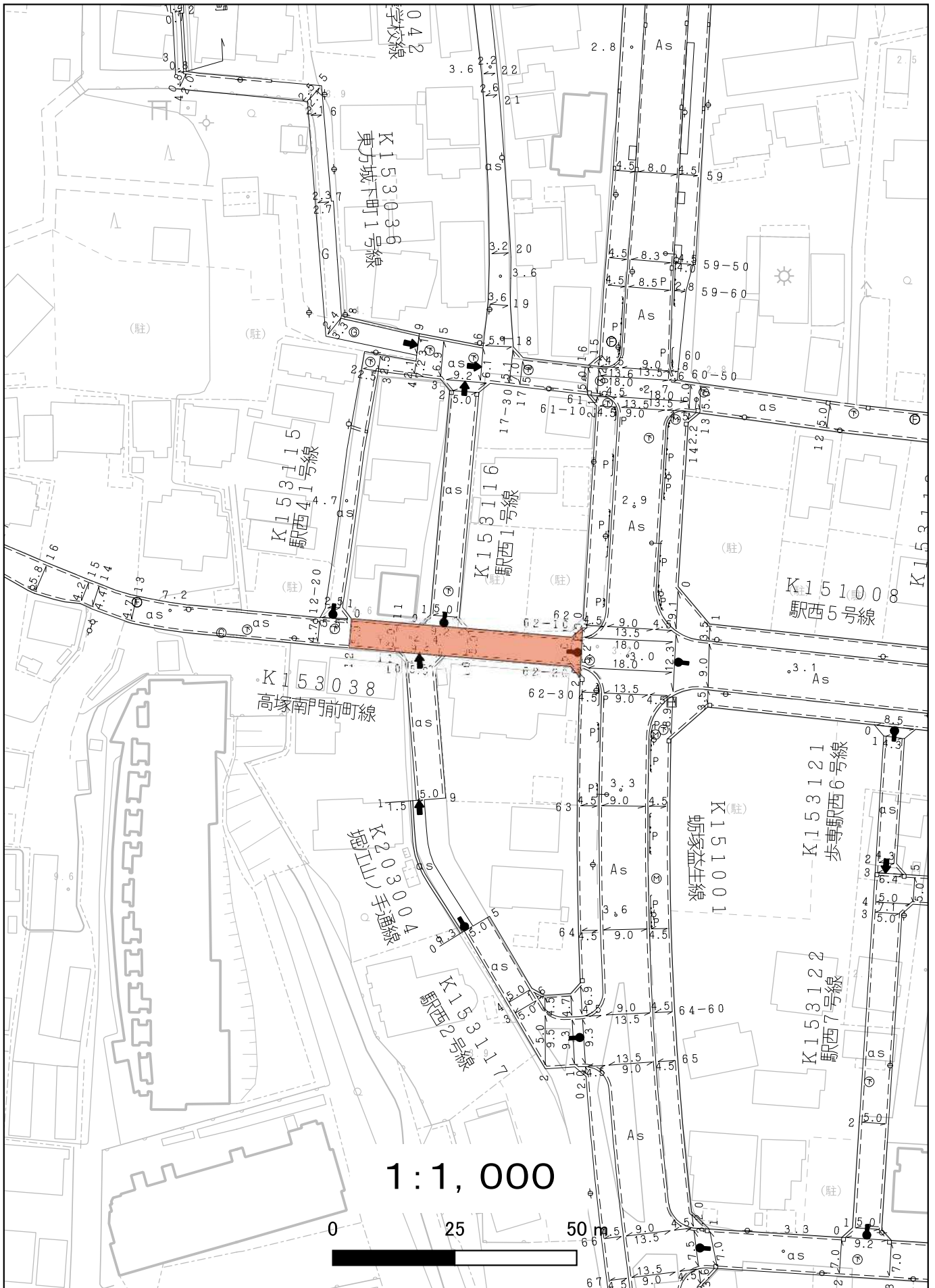
# K141001 桑名北高線



# K143060 大成町北2号線



# K153038 高塚南門前町線



# K153042 駅元看護学校線

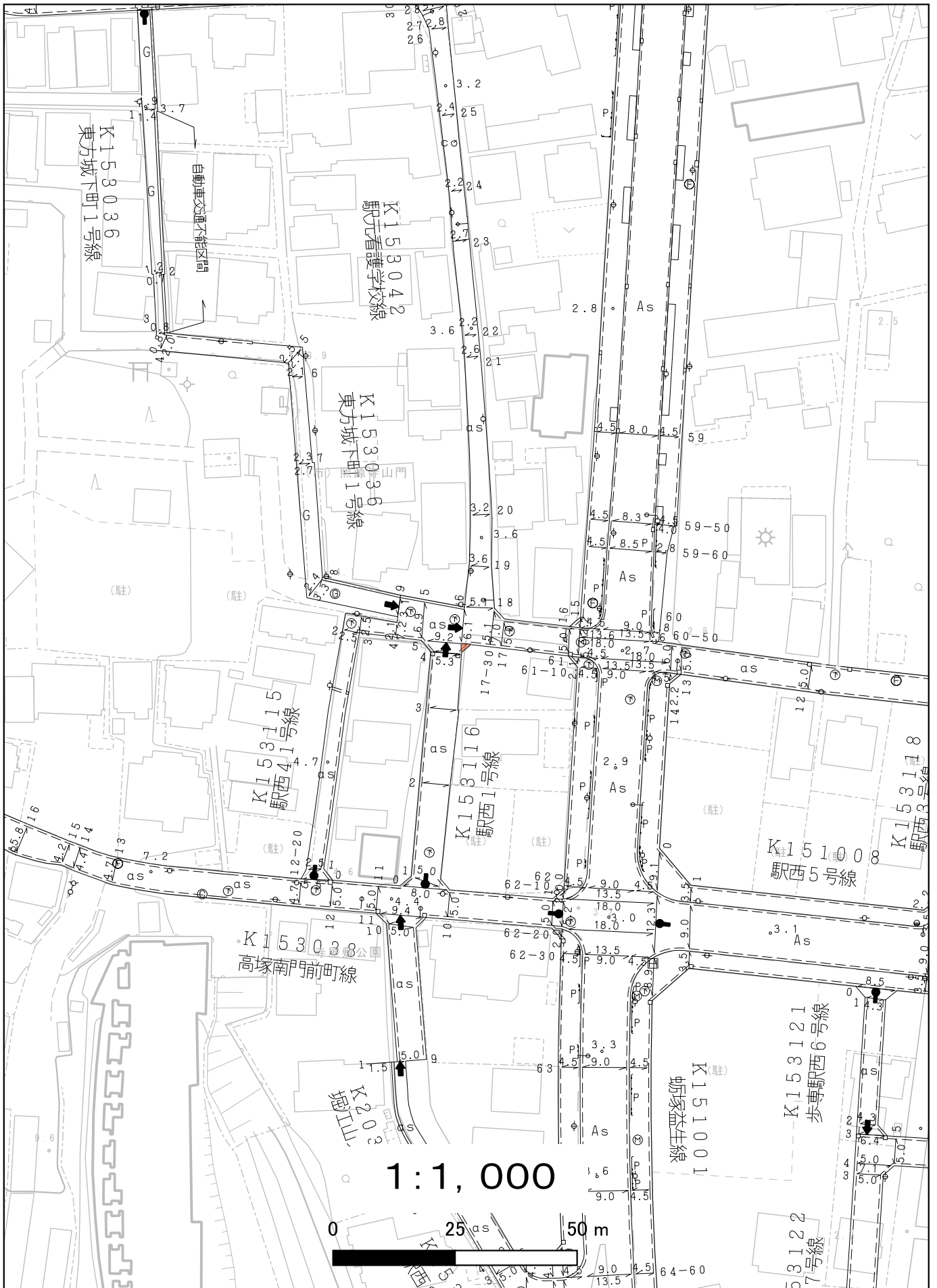


# K153042 駅元看護学校線

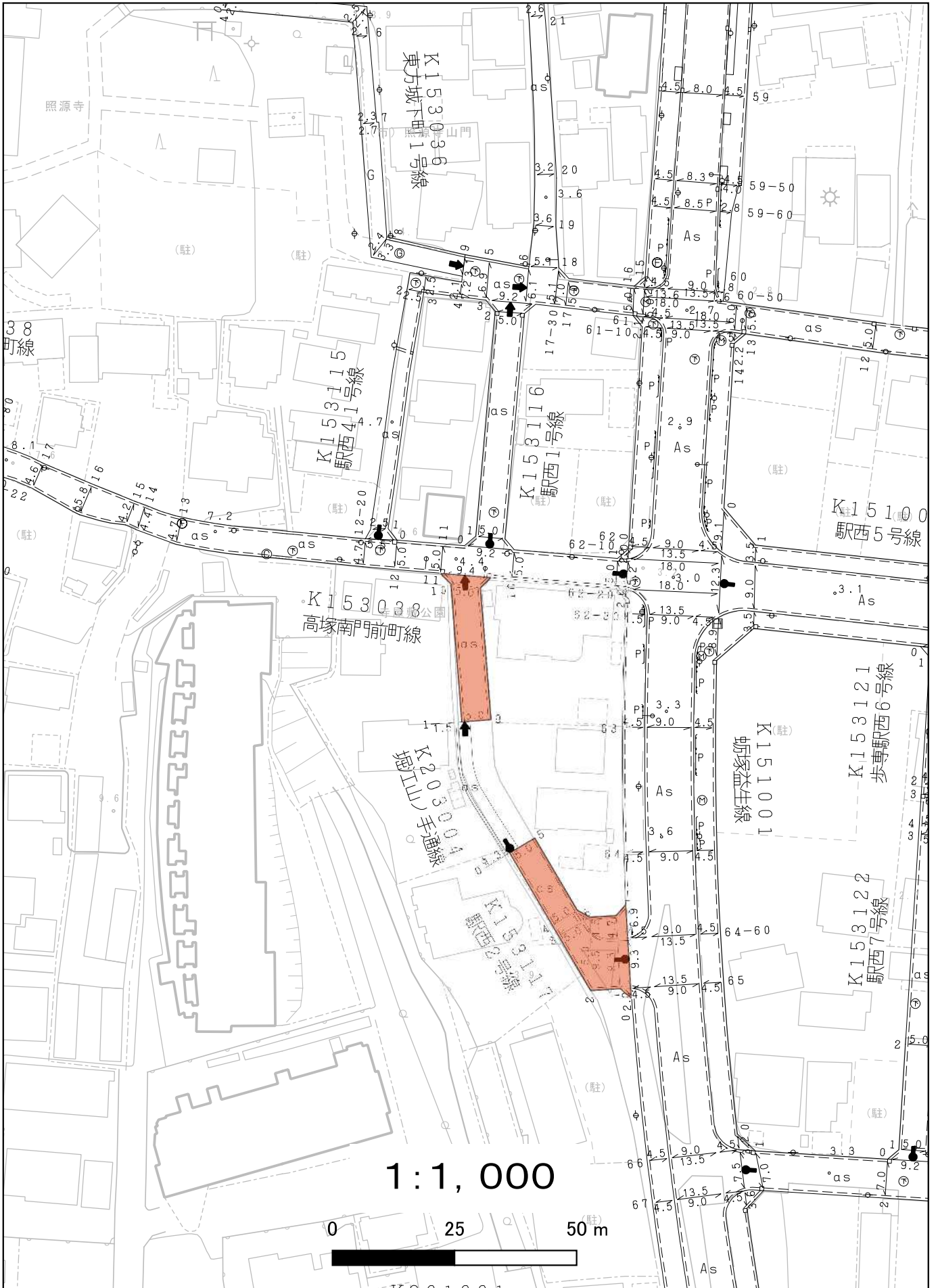




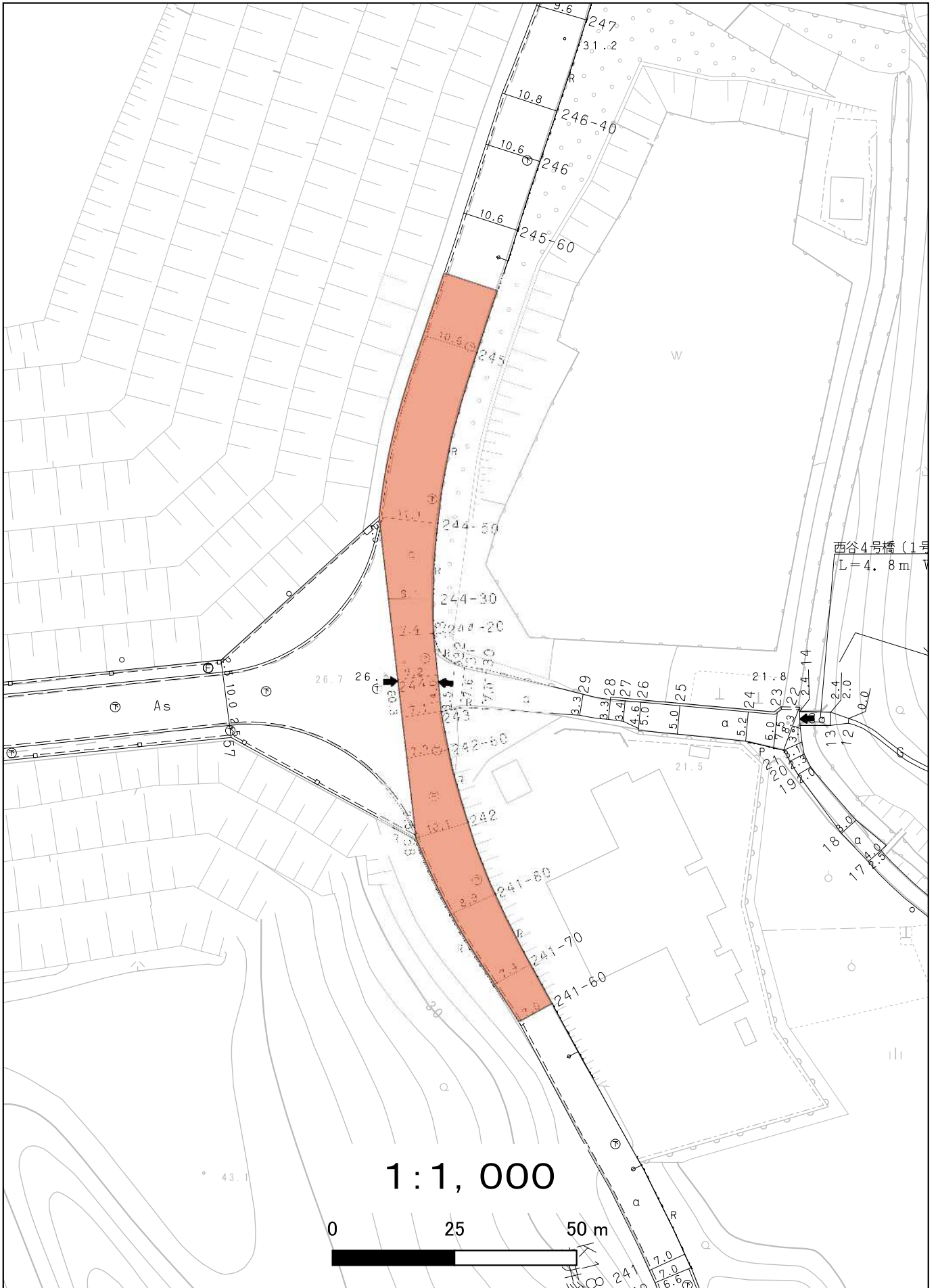
# K153116 駅西1号線



# K153117 駅西2号線



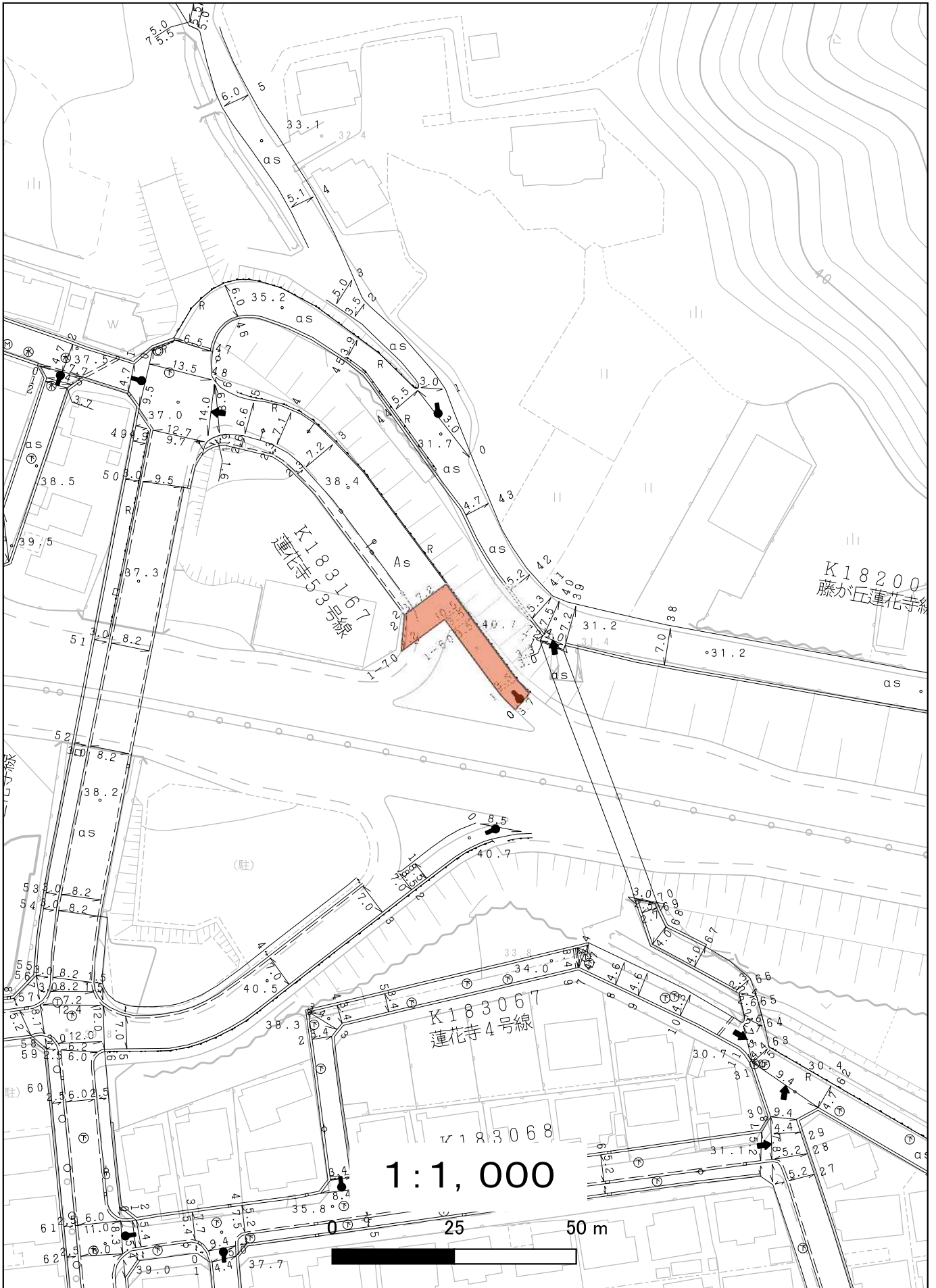
# K181002 坂井多度線



# K181002 坂井多度線

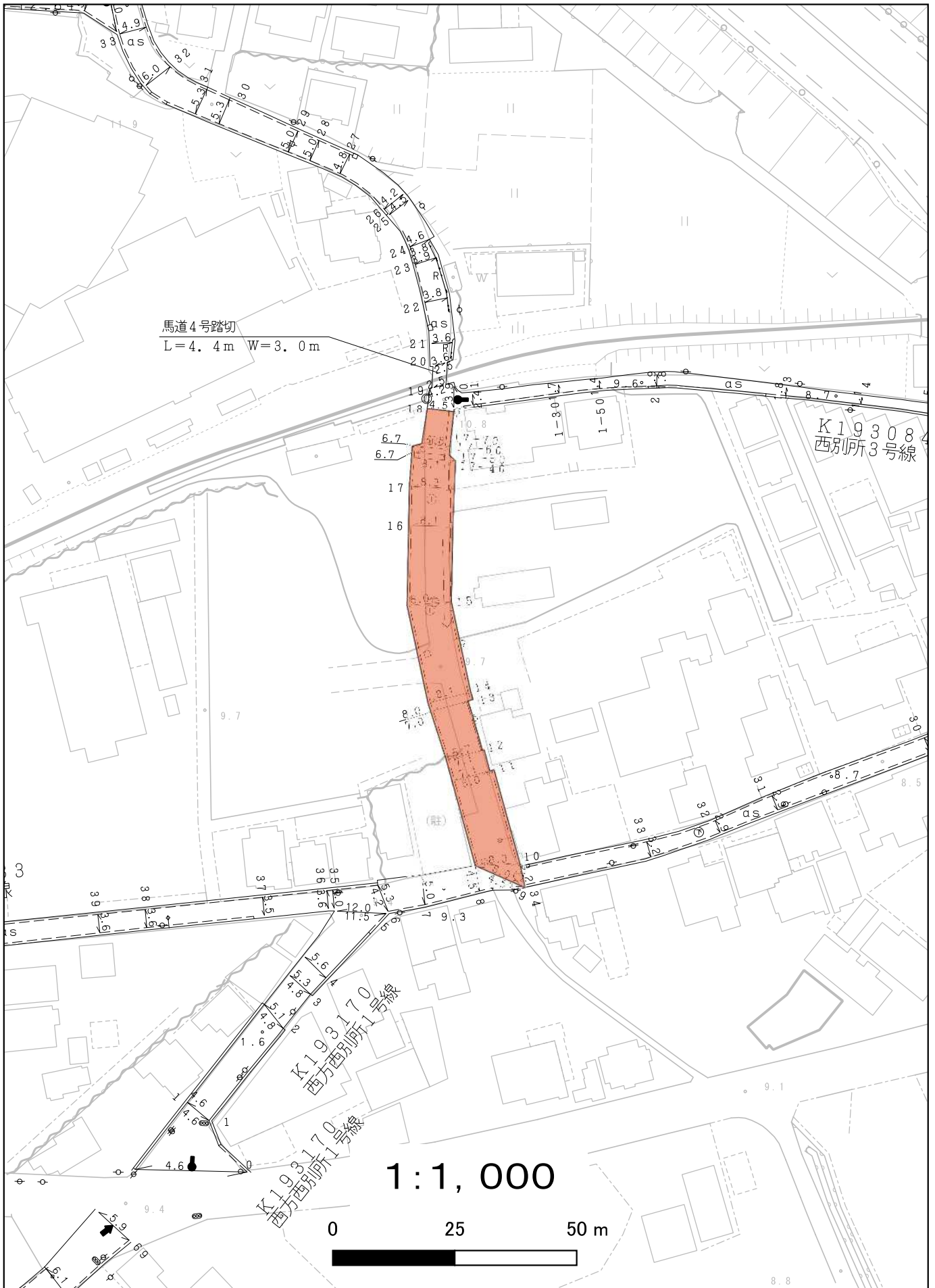


# K183167 蓮花寺53号線





# K193170 西方西別所1号線

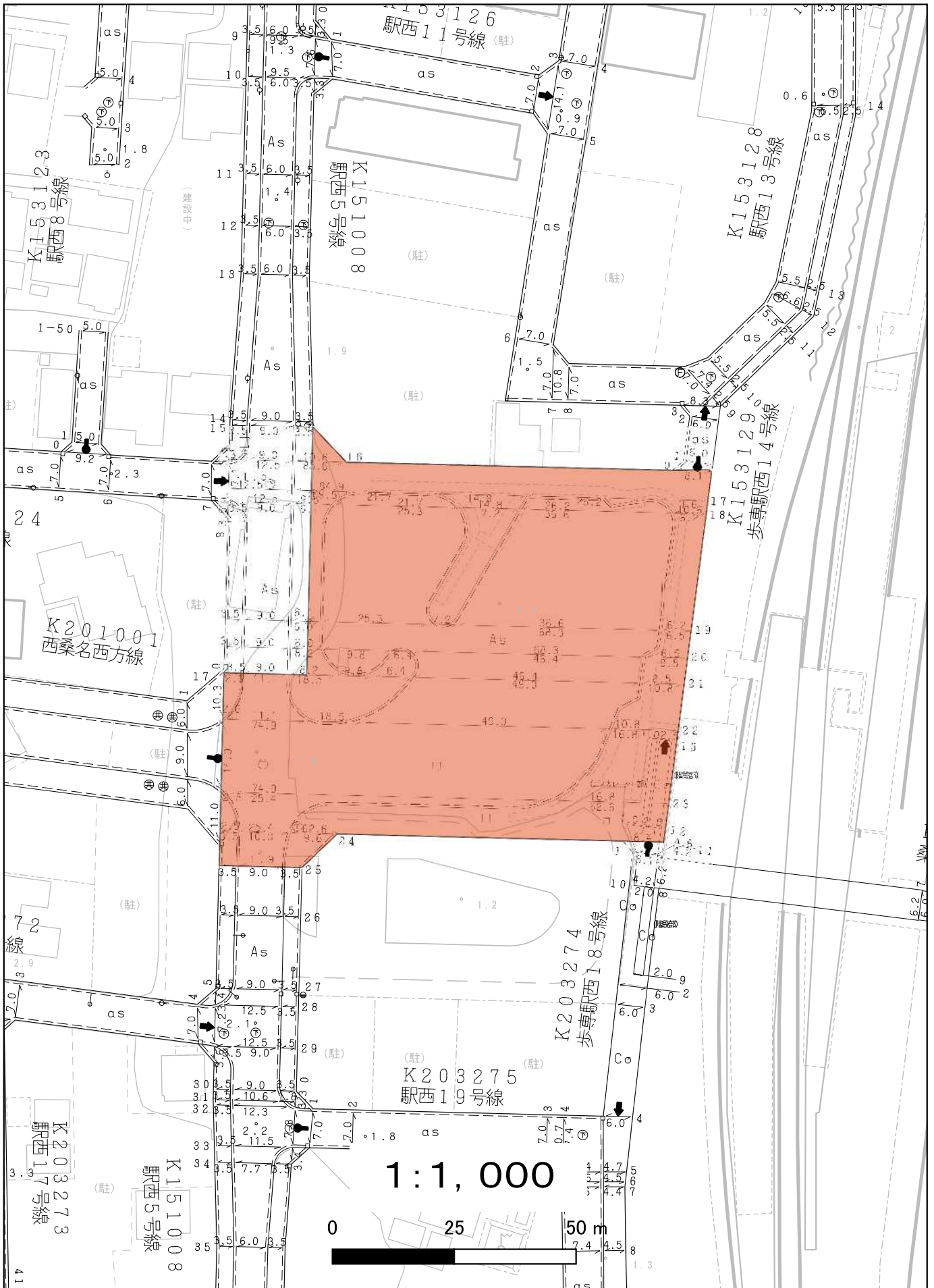




# K193180 稗田西別所2号線



# K201001 西桑名西方線

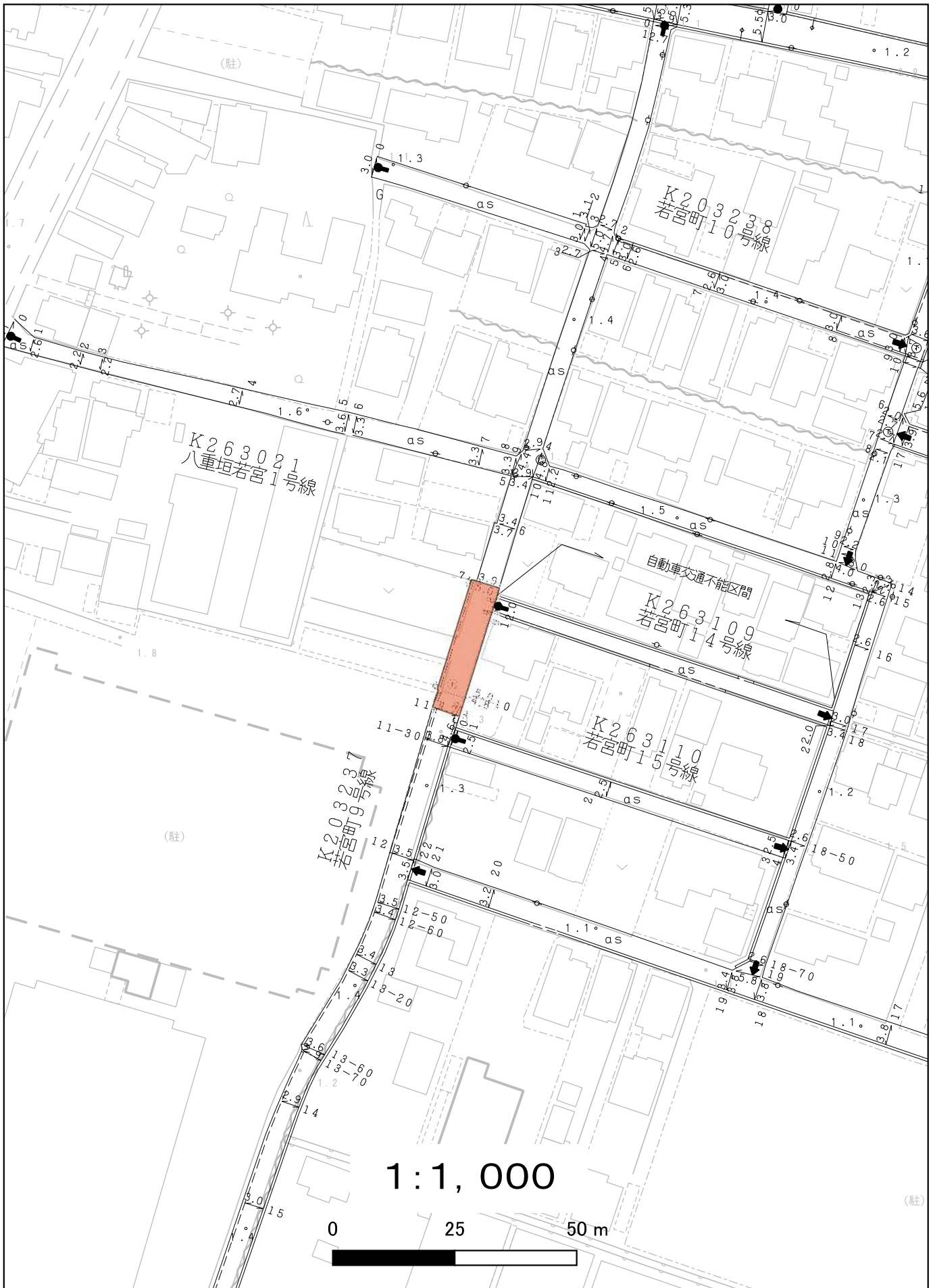




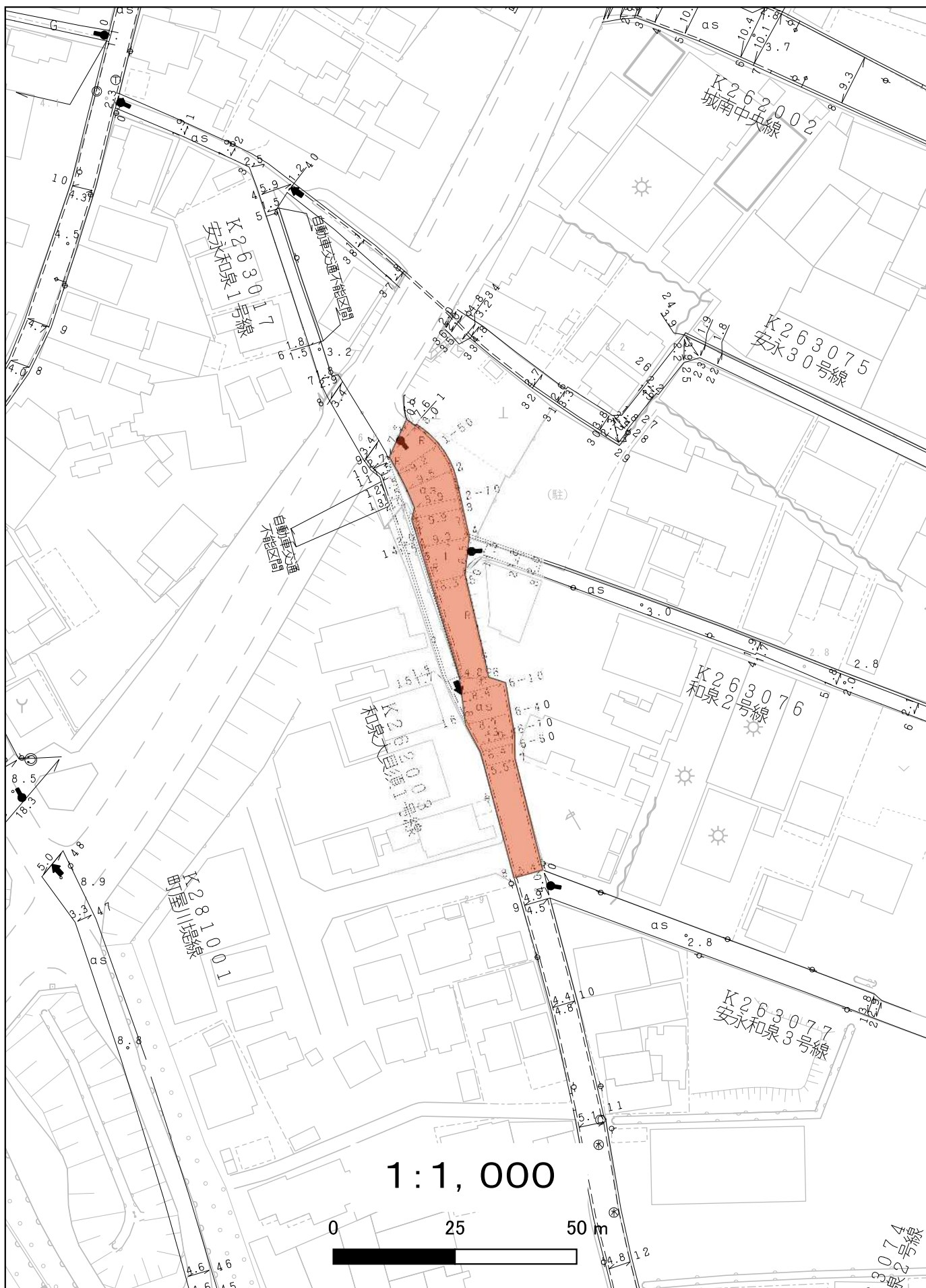
# K203007 桑名本郷1号線



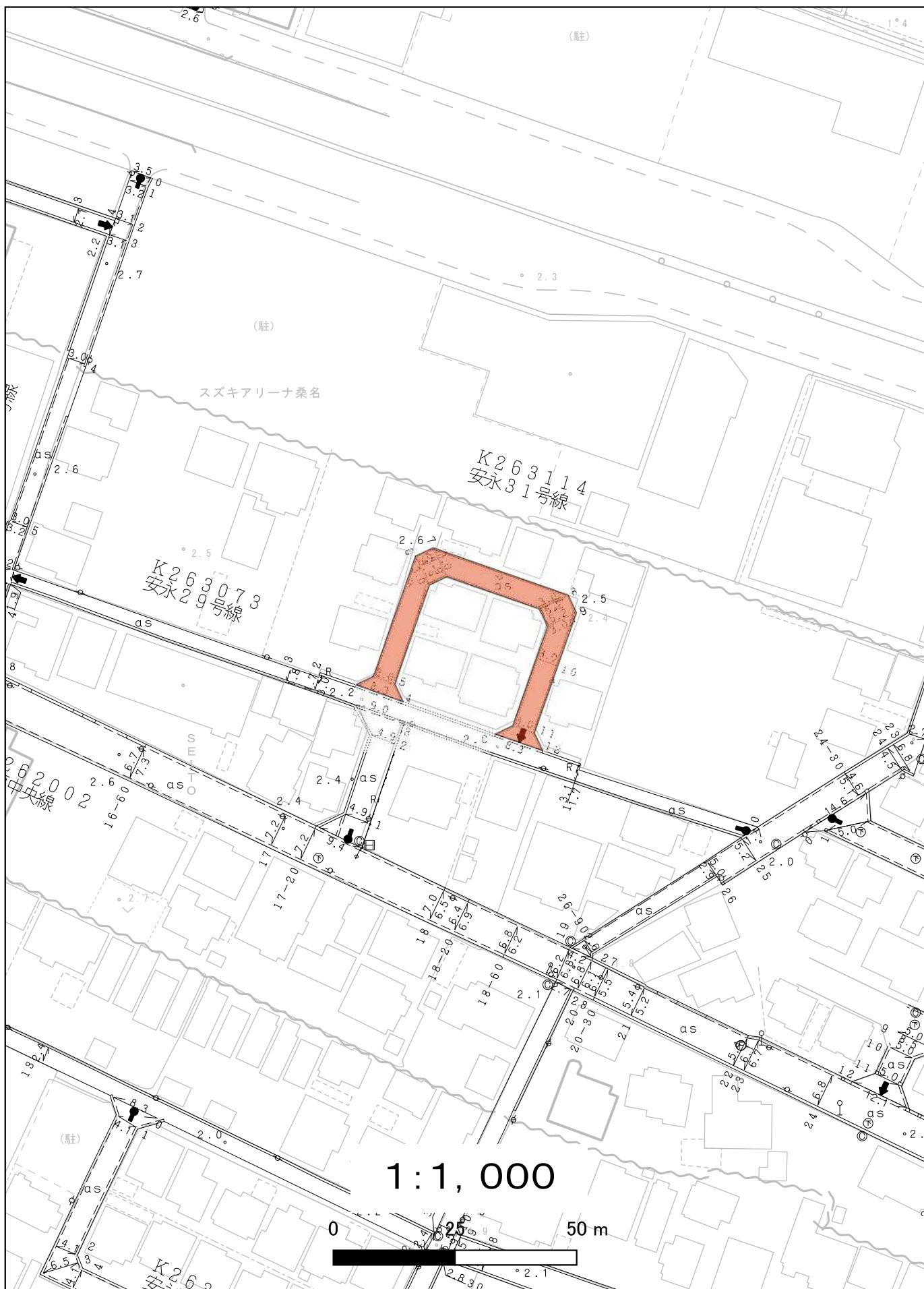
# K203237 若宮町9号線



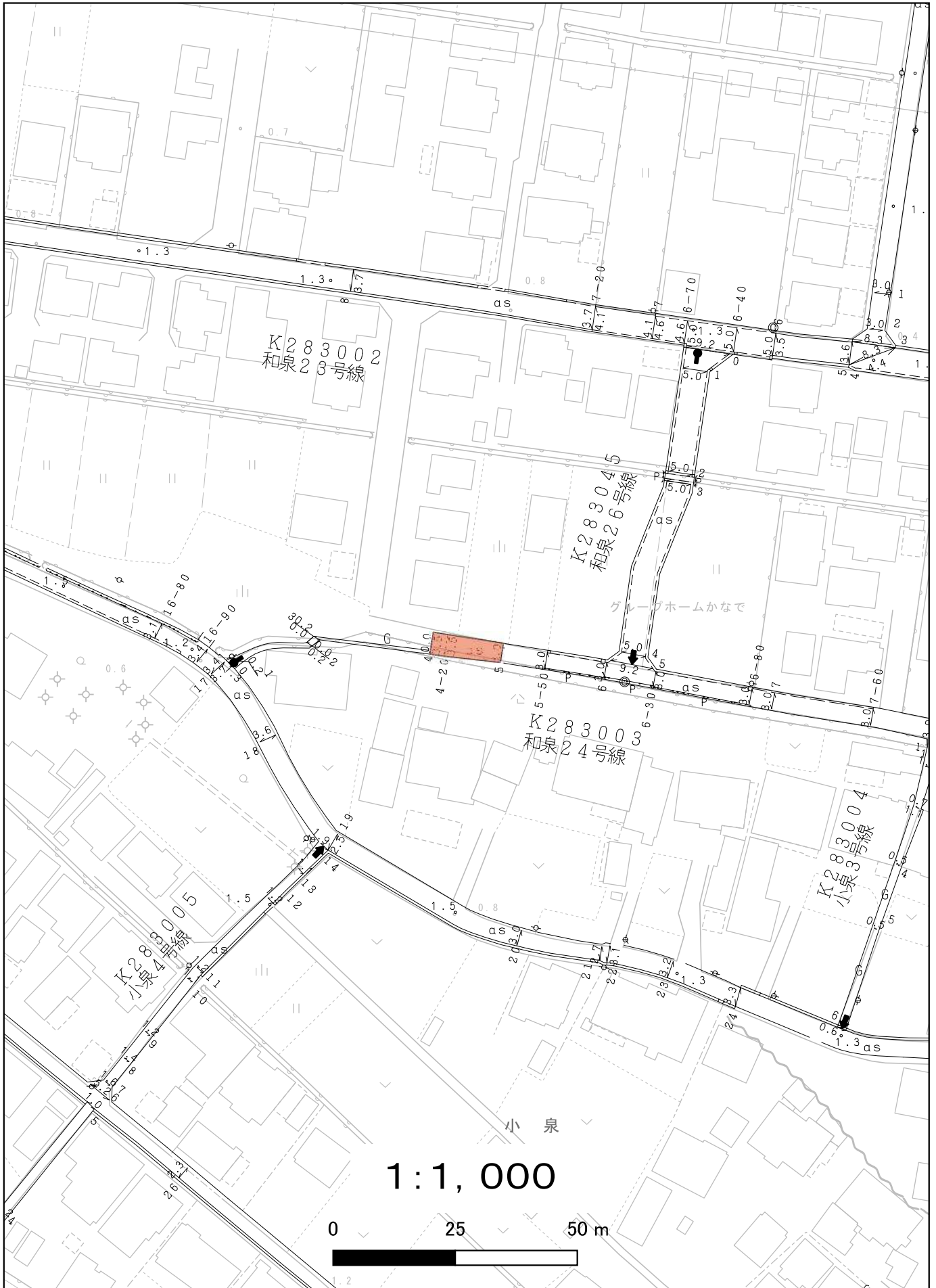
# K262003 和泉大貝須1号線



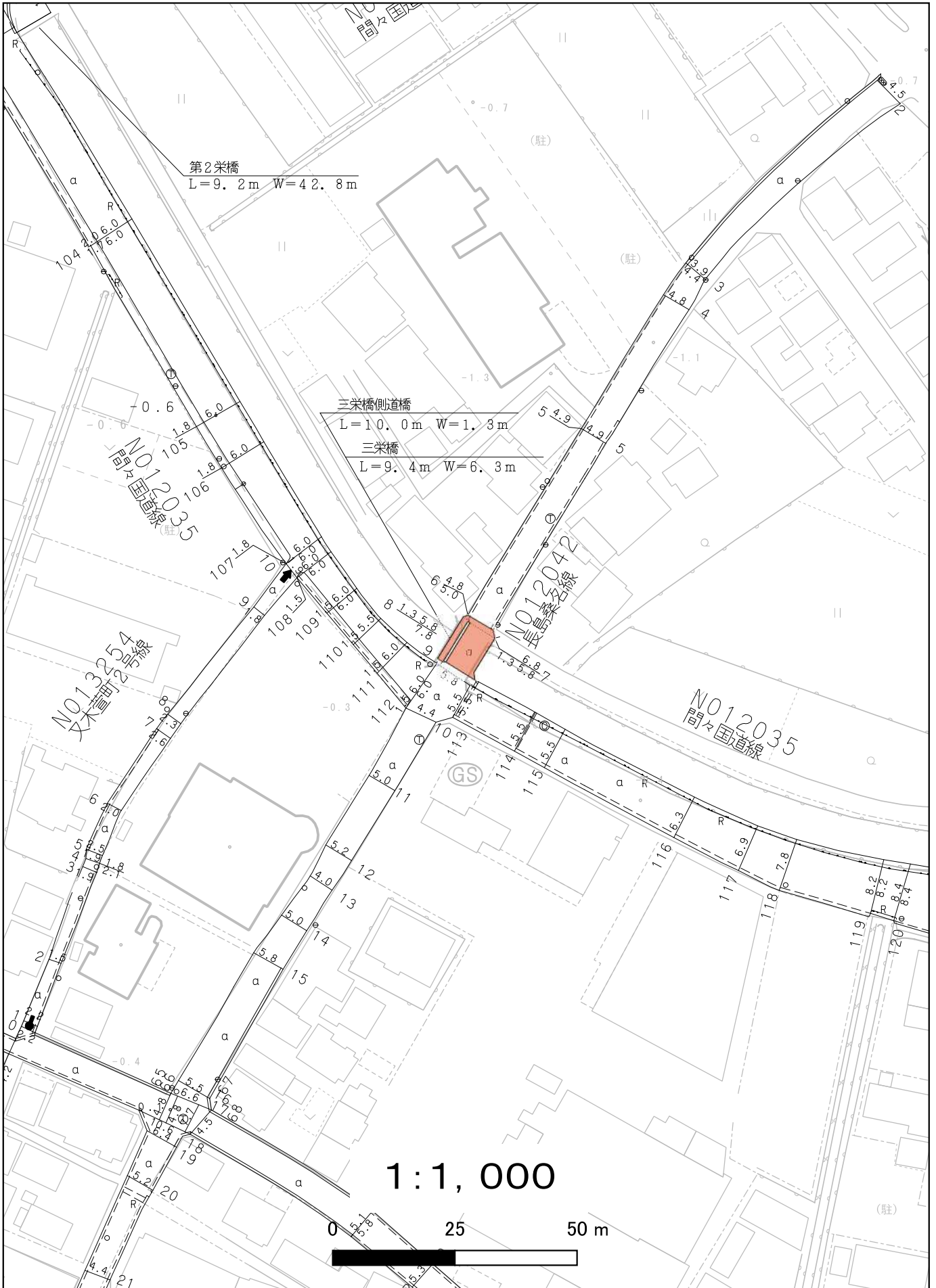
# K263114 安永31号線



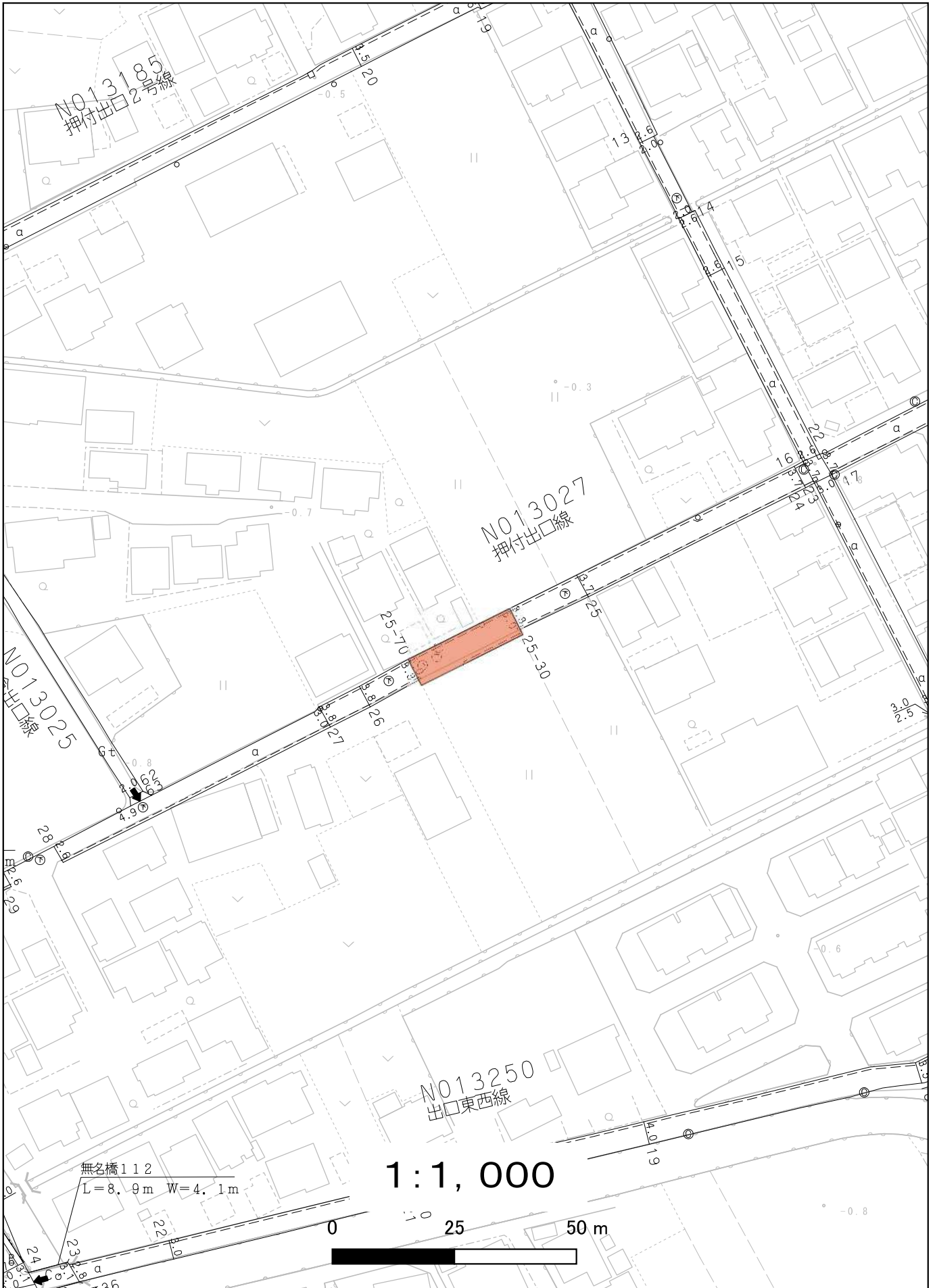
# K283003 和泉24号線



# N012042 長島桑名線



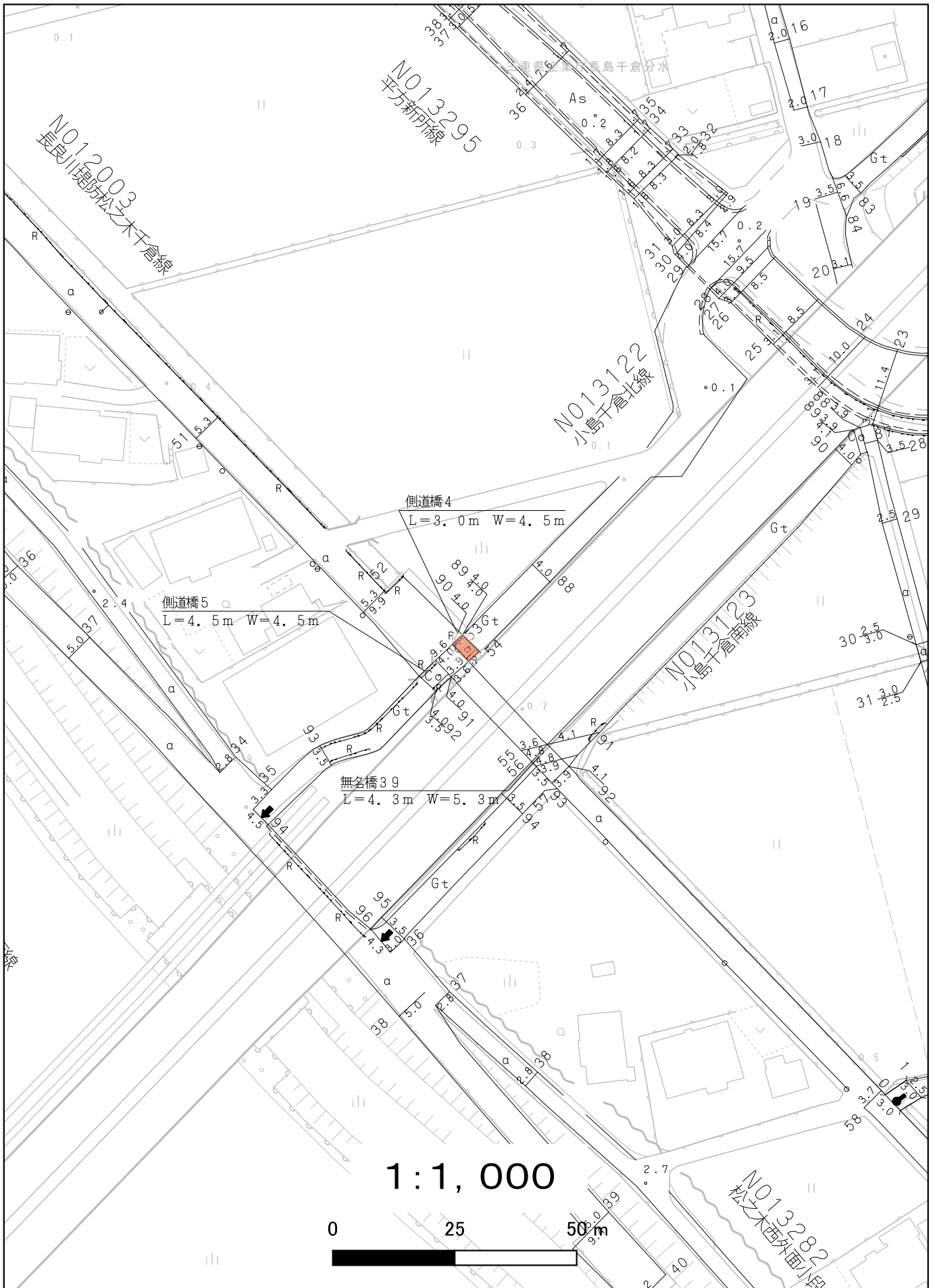
# N013027 押付出口線



# N013043 萱町下町線



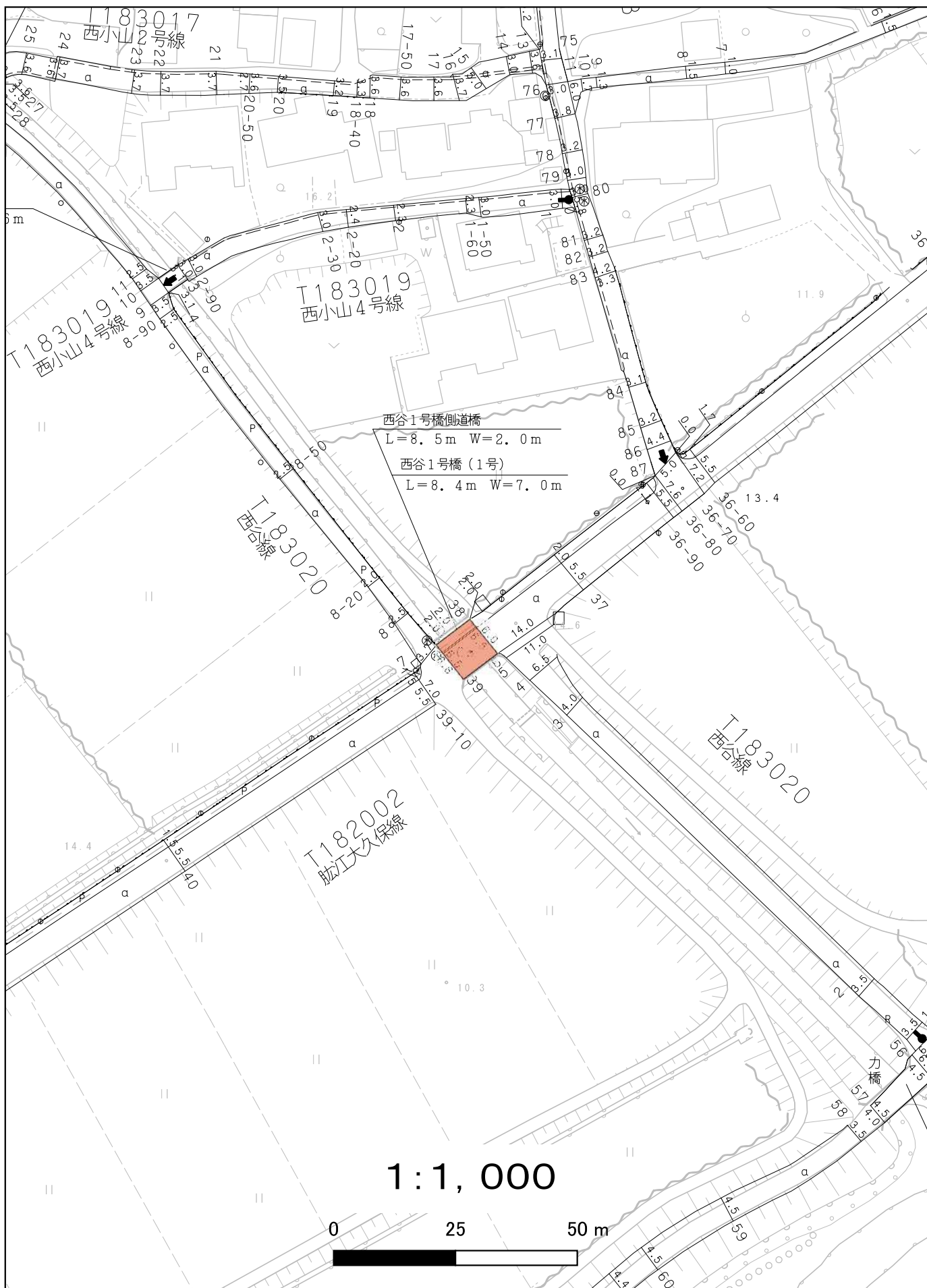
# N013122 小島千倉北線



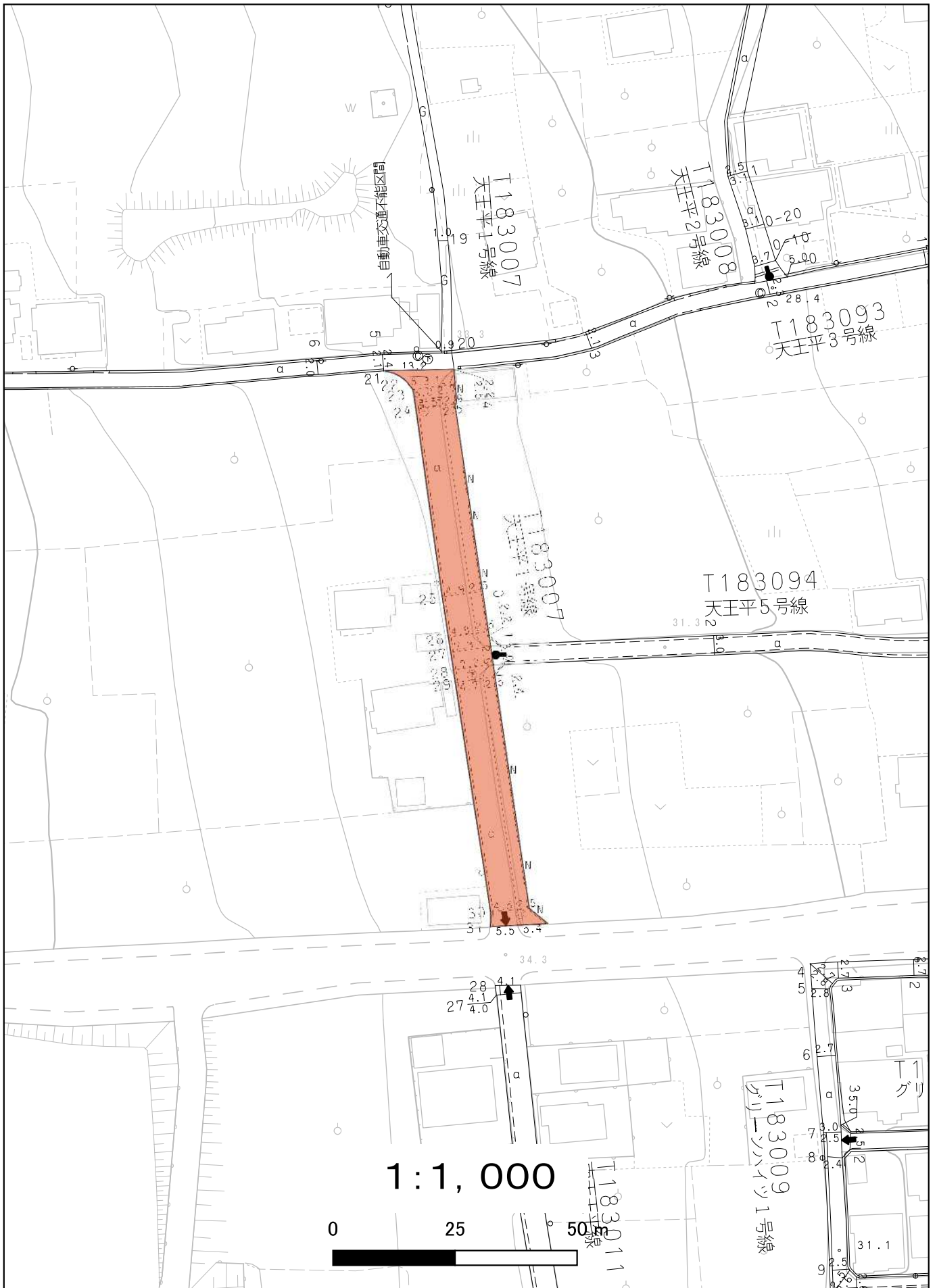
# N013184 出口大倉線



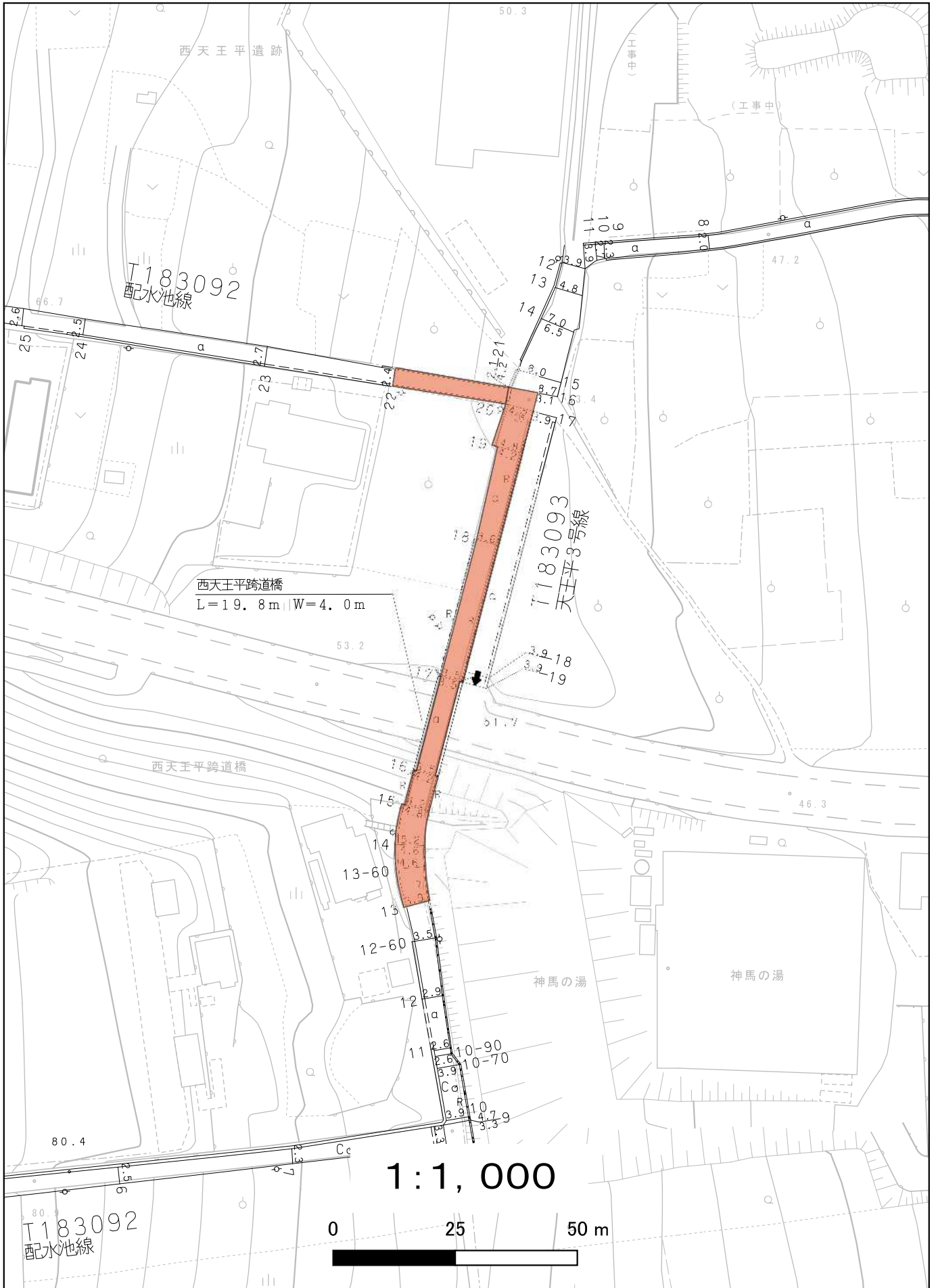
# T182002 肱江大久保線



# T183007 天王平1号線



# T183092 配水池線



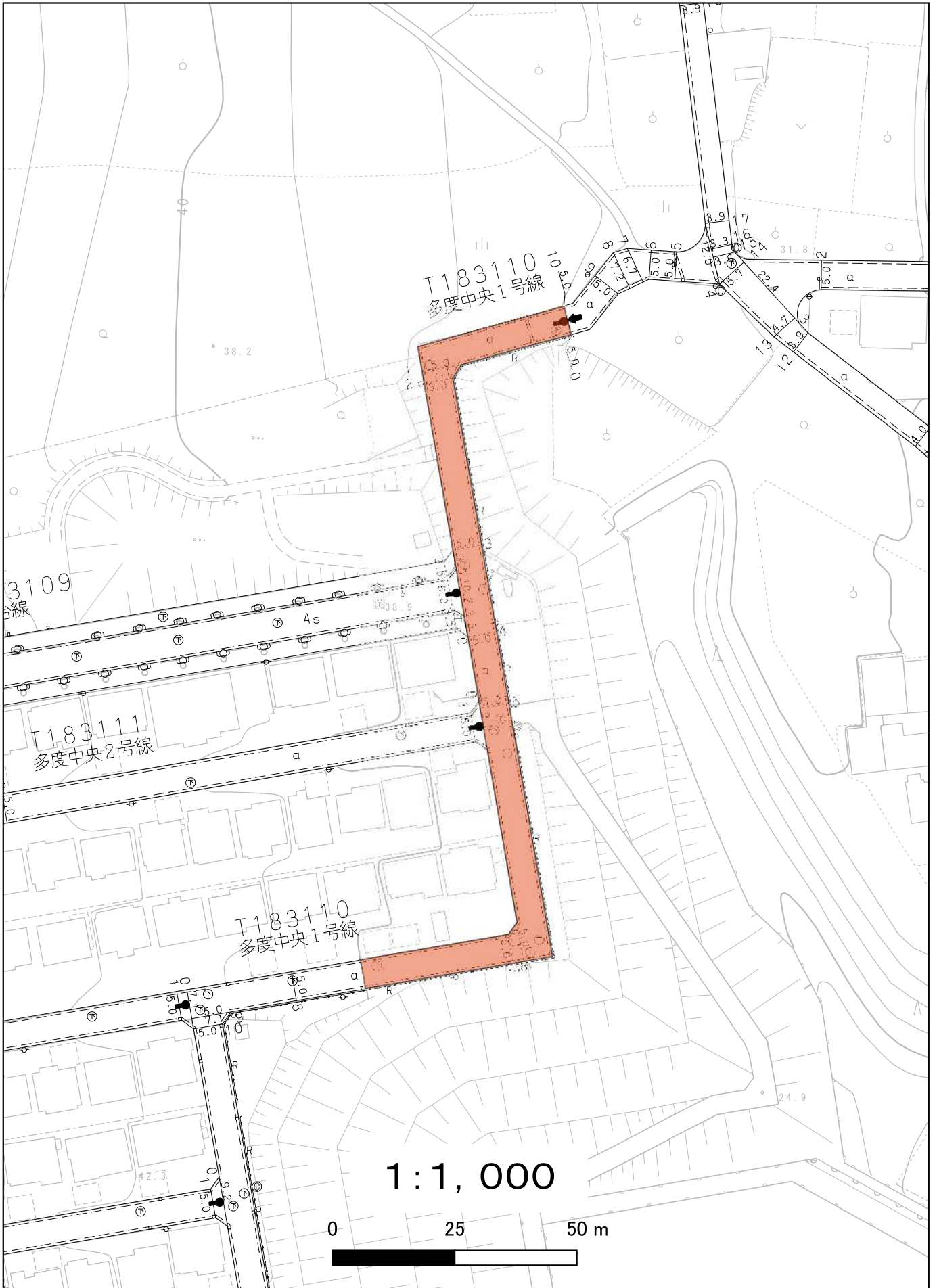
# T183093 天王平3号線



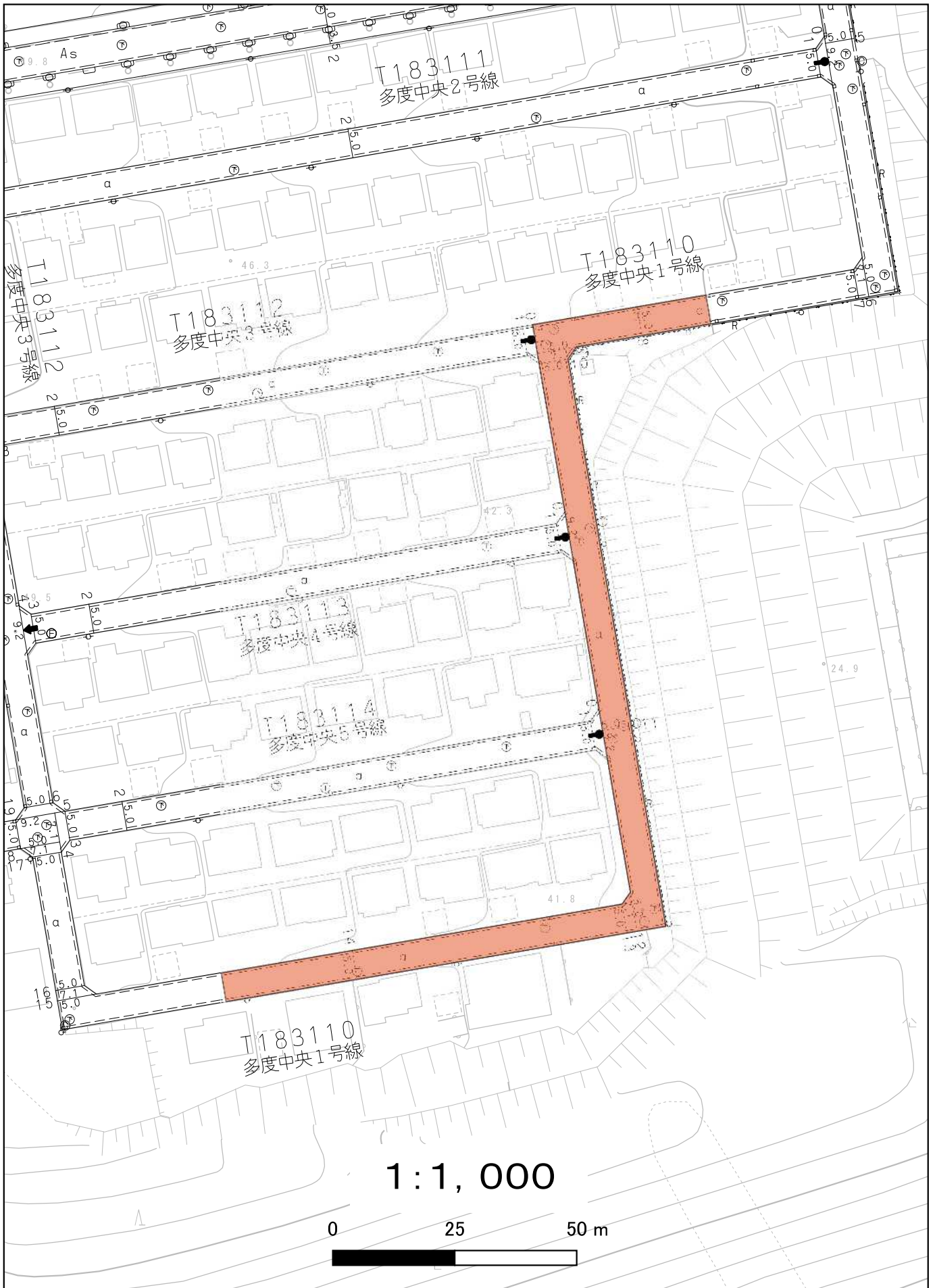
# T183094 天王平5号線



# T183110 多度中央1号線

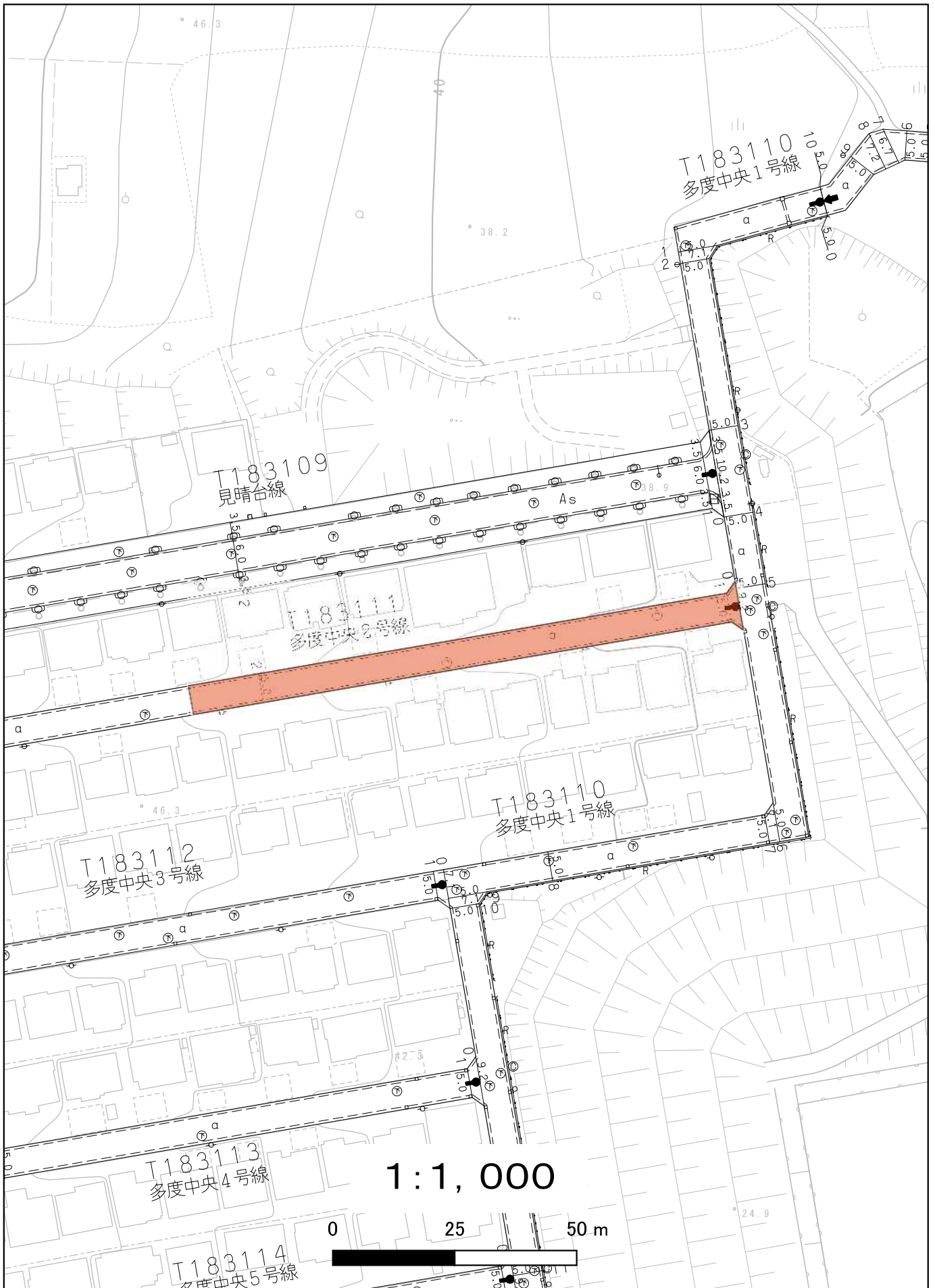


# T183110 多度中央1号線

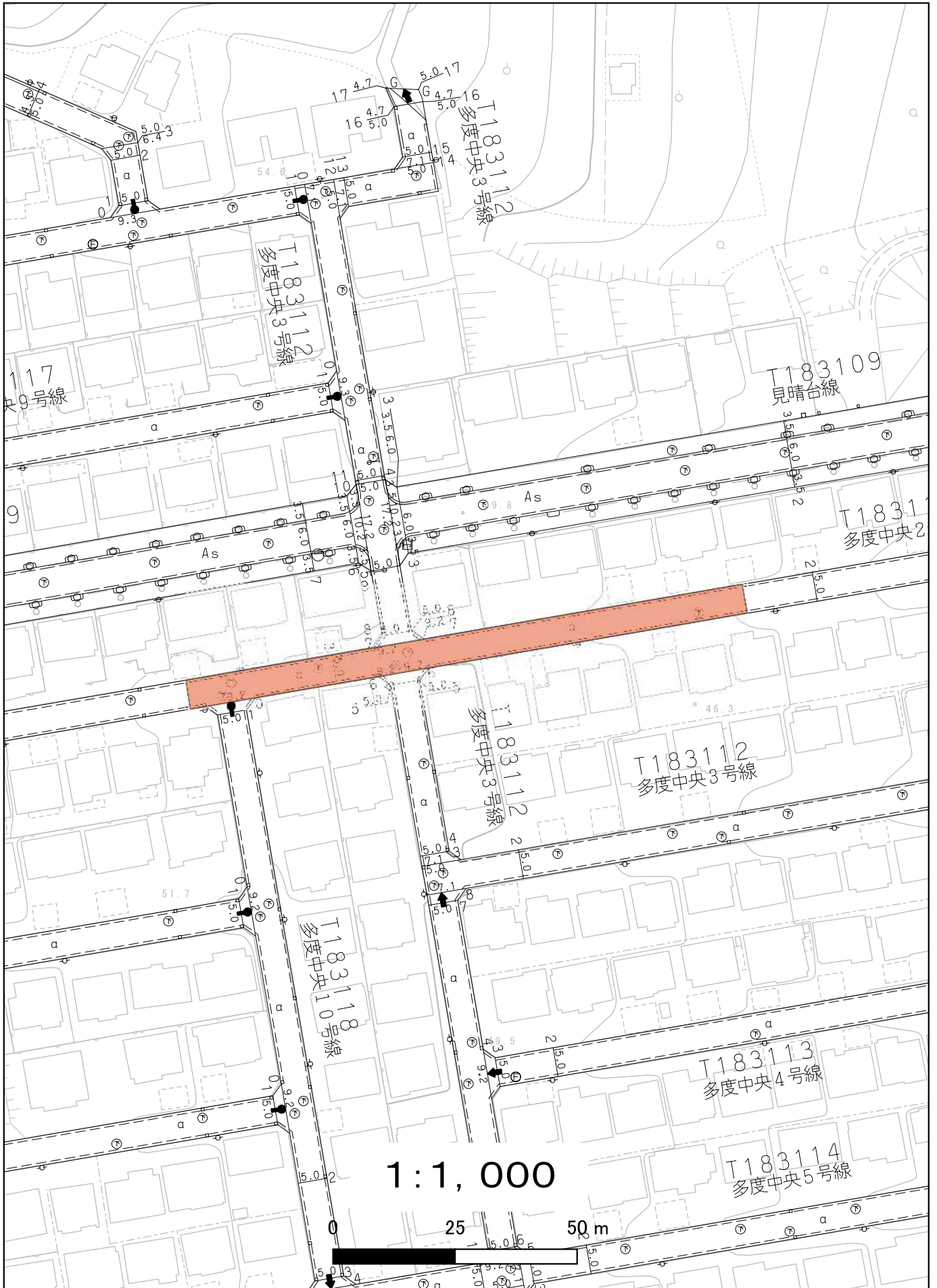




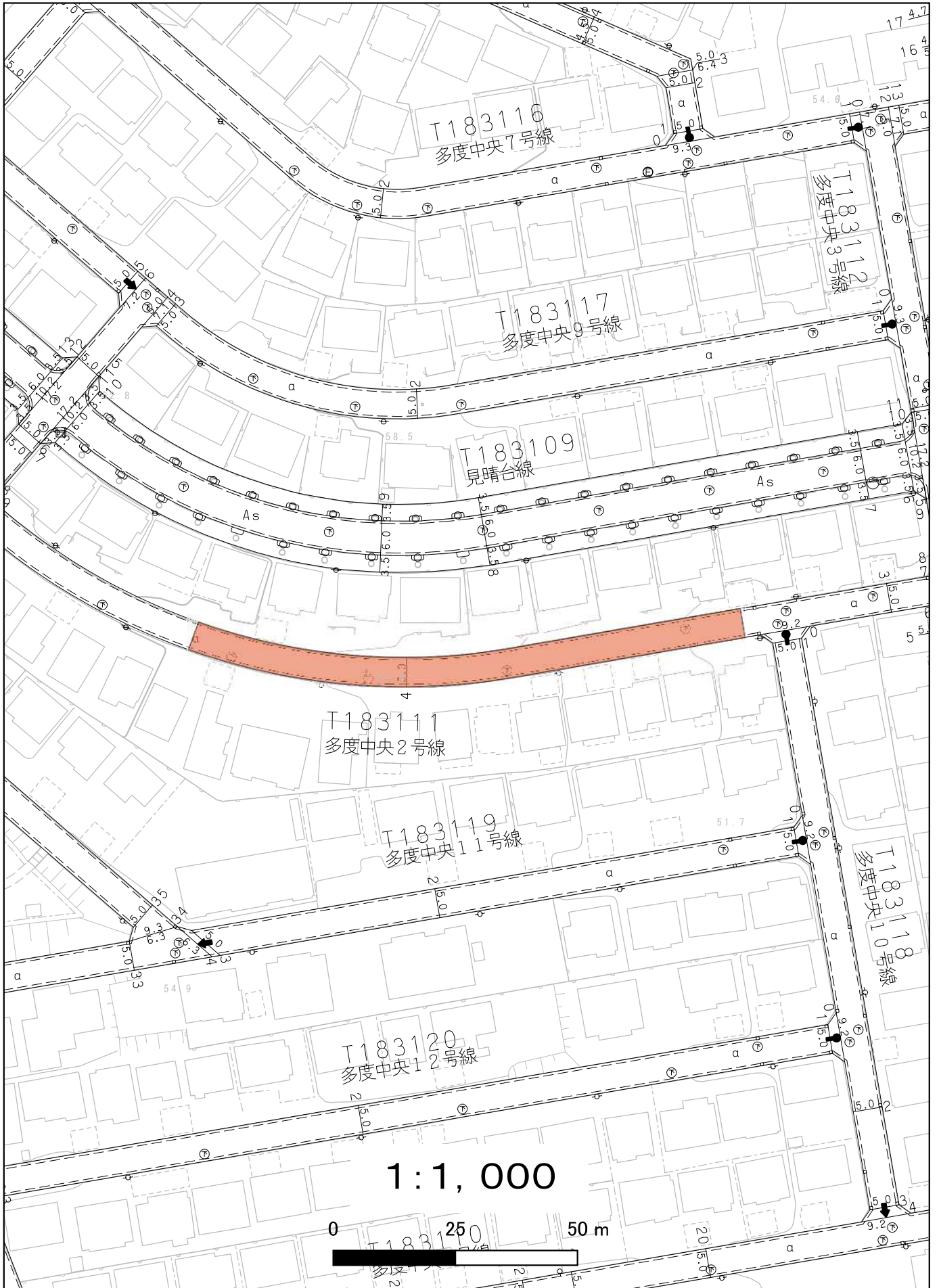
# T183111 多度中央2号線



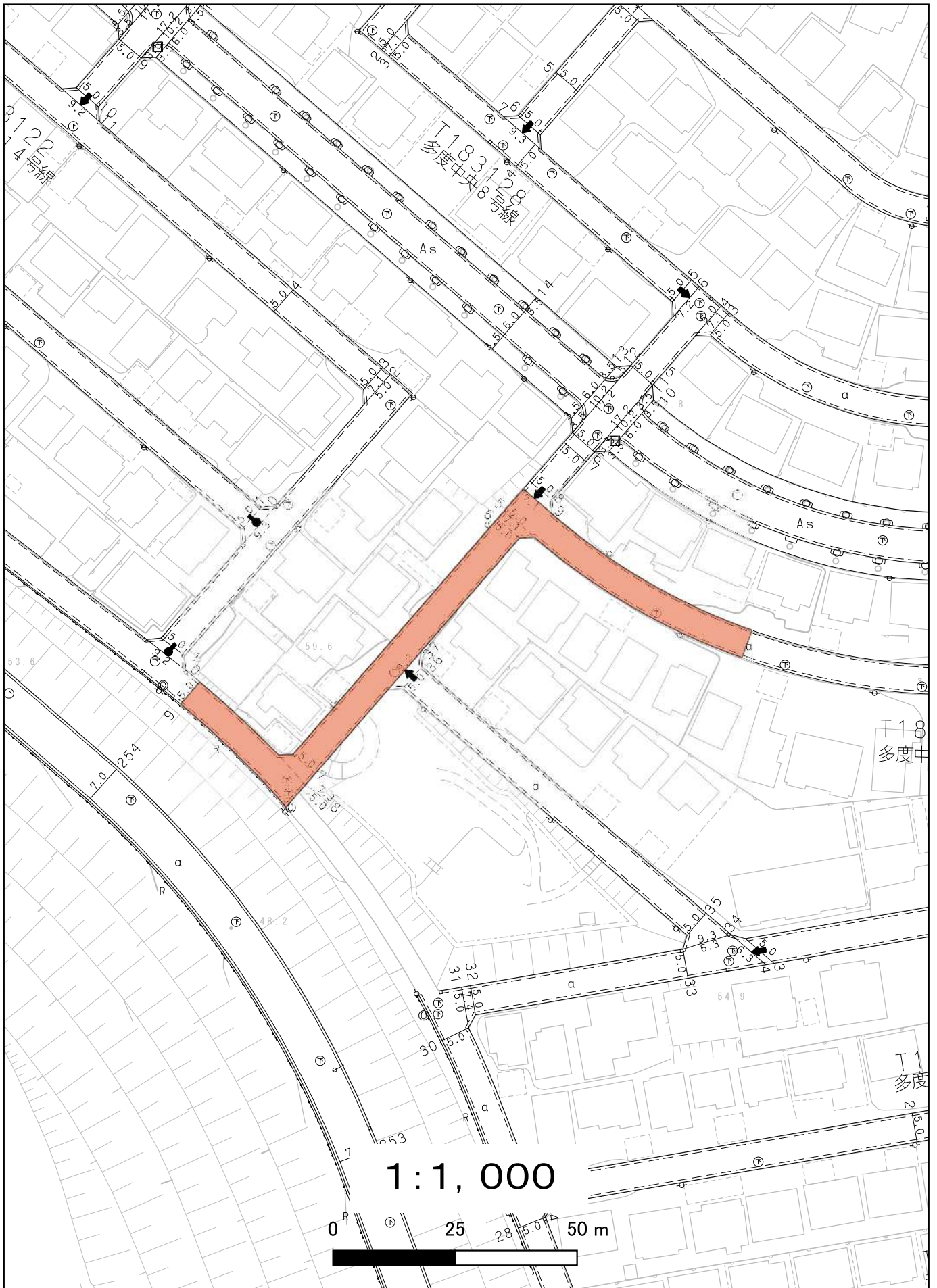
# T183111 多度中央2号線



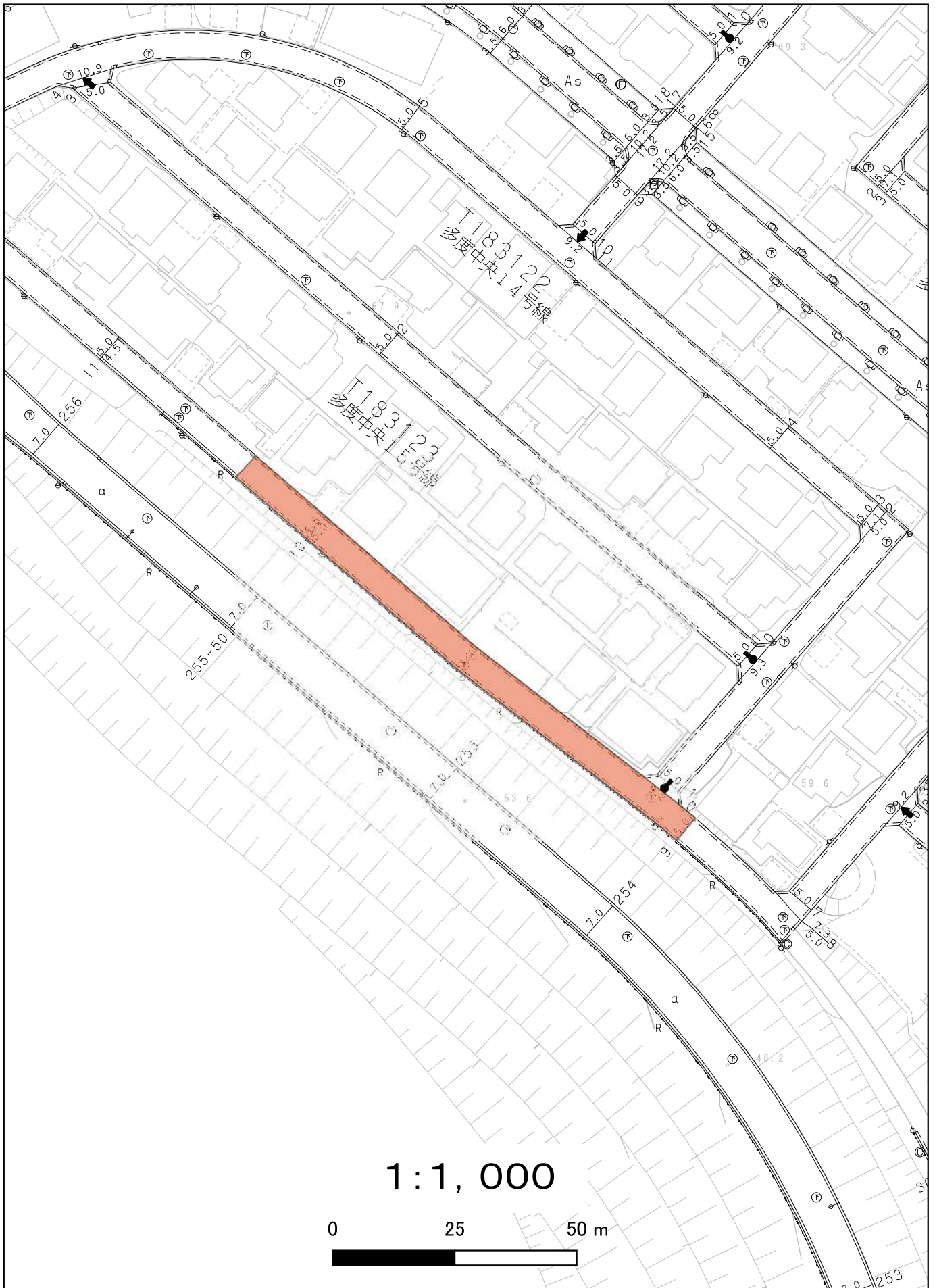
# T183111 多度中央2号線



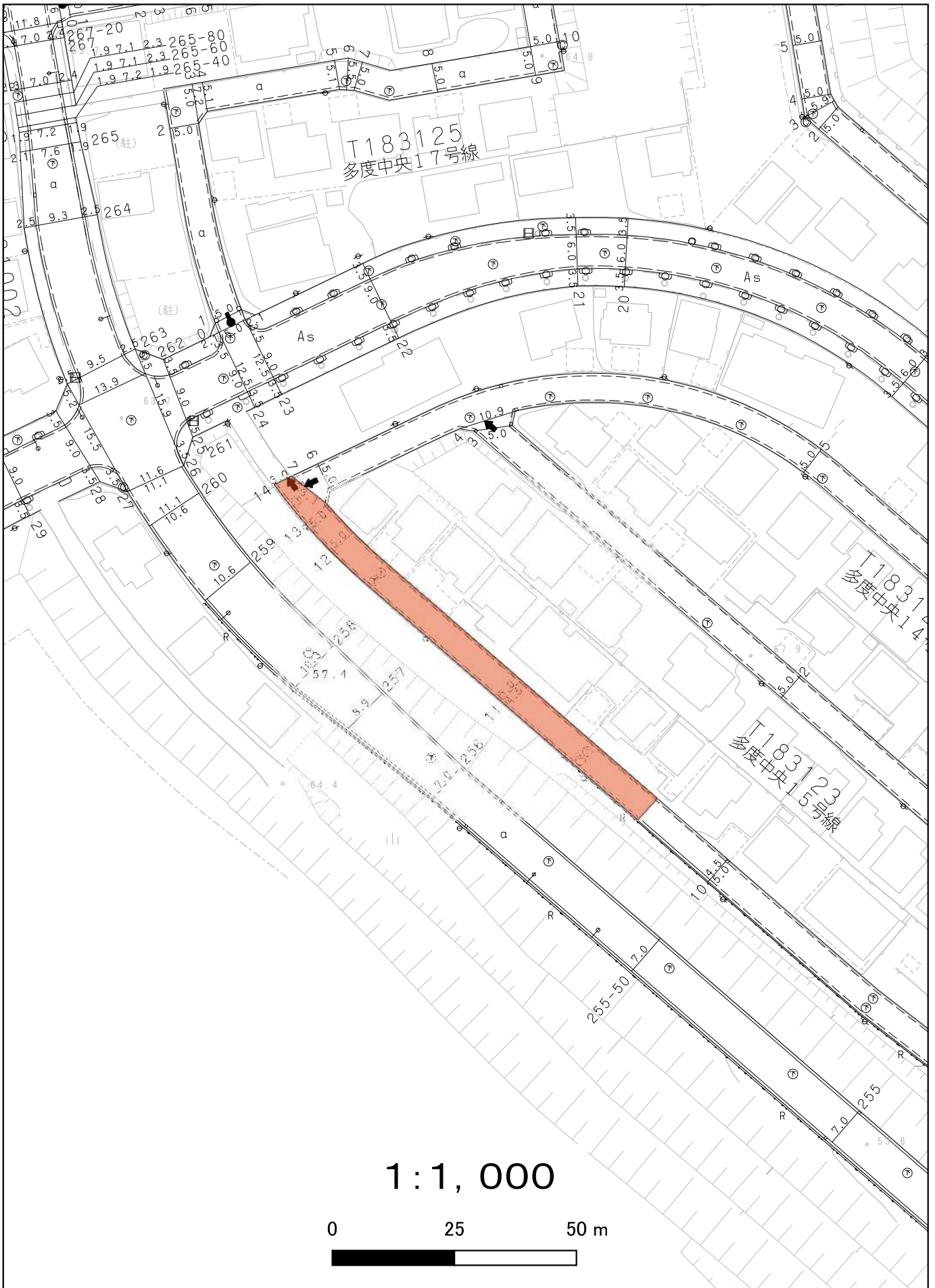
# T183111 多度中央2号線



# T183111 多度中央2号線



# T183111 多度中央2号線



# T233009 大鳥居前並坂路線

