

桑名市 ため池ハザードマップ 新溜 ・ みどりヶ池

この「ため池ハザードマップ」を目的とする場所において、日頃から防災に関心をもちましょう。避難場所への経路を確認し、いざという時には落ち着いて行動しましょう。ため池の異変等を発見したらずくに連絡をお願いします。

桑名市役所 産業振興部 農林水産課 0594-24-1205

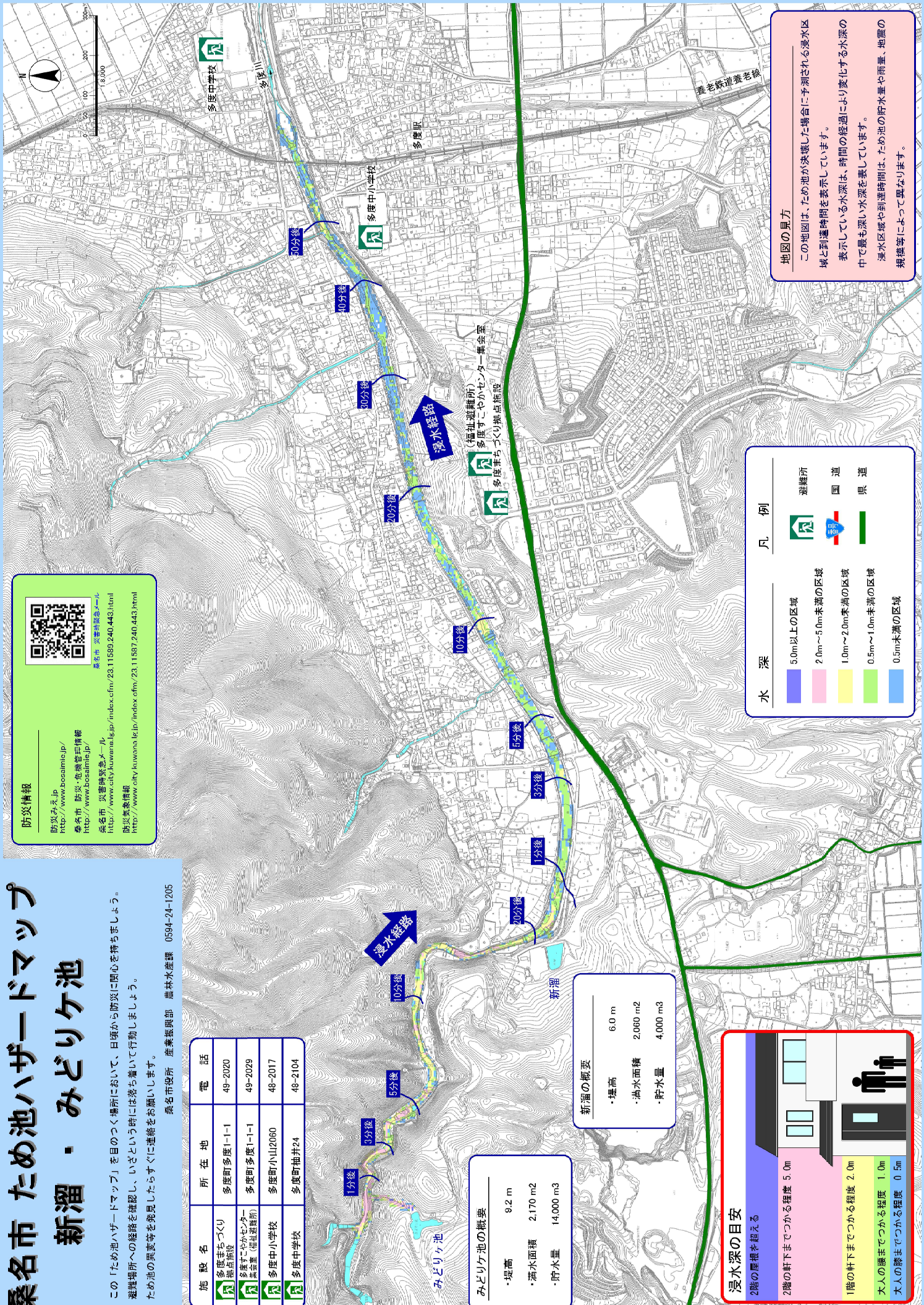
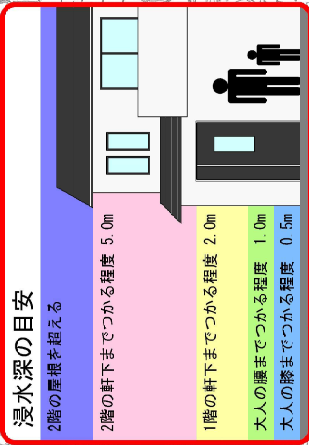
施設名	所在地	電話
多度まちづくり拠点施設	多度町多度1-1-1	49-2020
多度すこやかセンター(多度まちなか生涯学習センター)	多度町多度1-1-1	49-2029
多度中小学校	多度町小山2060	48-2017
多度中学校	多度町抽井24	48-2104

みどりヶ池の概要

- ・堤高 9.2 m
- ・満水面積 2,170 m²
- ・貯水量 14,000 m³


新溜の概要

- ・堤高 6.0 m
- ・満水面積 2,060 m²
- ・貯水量 4,000 m³



防災情報

防災みえ.jp
http://www.bosaimie.jp/
桑名市 防災・危機管理情報
http://www.bosaimie.jp/
桑名市 災害対策緊急メール
http://www.city.kuwana.lg.jp/index.cfm/23.11587.240.443.html
防災緊急情報
http://www.city.kuwana.lg.jp/index.cfm/23.11587.240.443.html



地図の見方

この地図は、ため池が決壊した場合に予測される浸水域と到達時間を表示しています。表示している水深は、時間の経過により変化する水深の中で最も深い水深を表しています。浸水域域や到達時間は、ため池の貯水量や雨量、地震の規模等によって異なります。