

# 桑名城再現アプリについて

- ▶ 2021年は、本多忠勝が桑名に入府した1601年からちょうど420年目を迎える節目の年となります。
- ▶ 戦国ファン・歴史ファンに人気の高い本多忠勝が築いた城下町の名残りを感じていただきながら、桑名城・桑名市の認知を全国に広めることができる絶好のタイミングとなります。
- ▶ そこで、ICT技術やCG制作のノウハウを活用して、桑名のシンボルであった天守閣を再現し、誘客につなげていきたいと考えています。

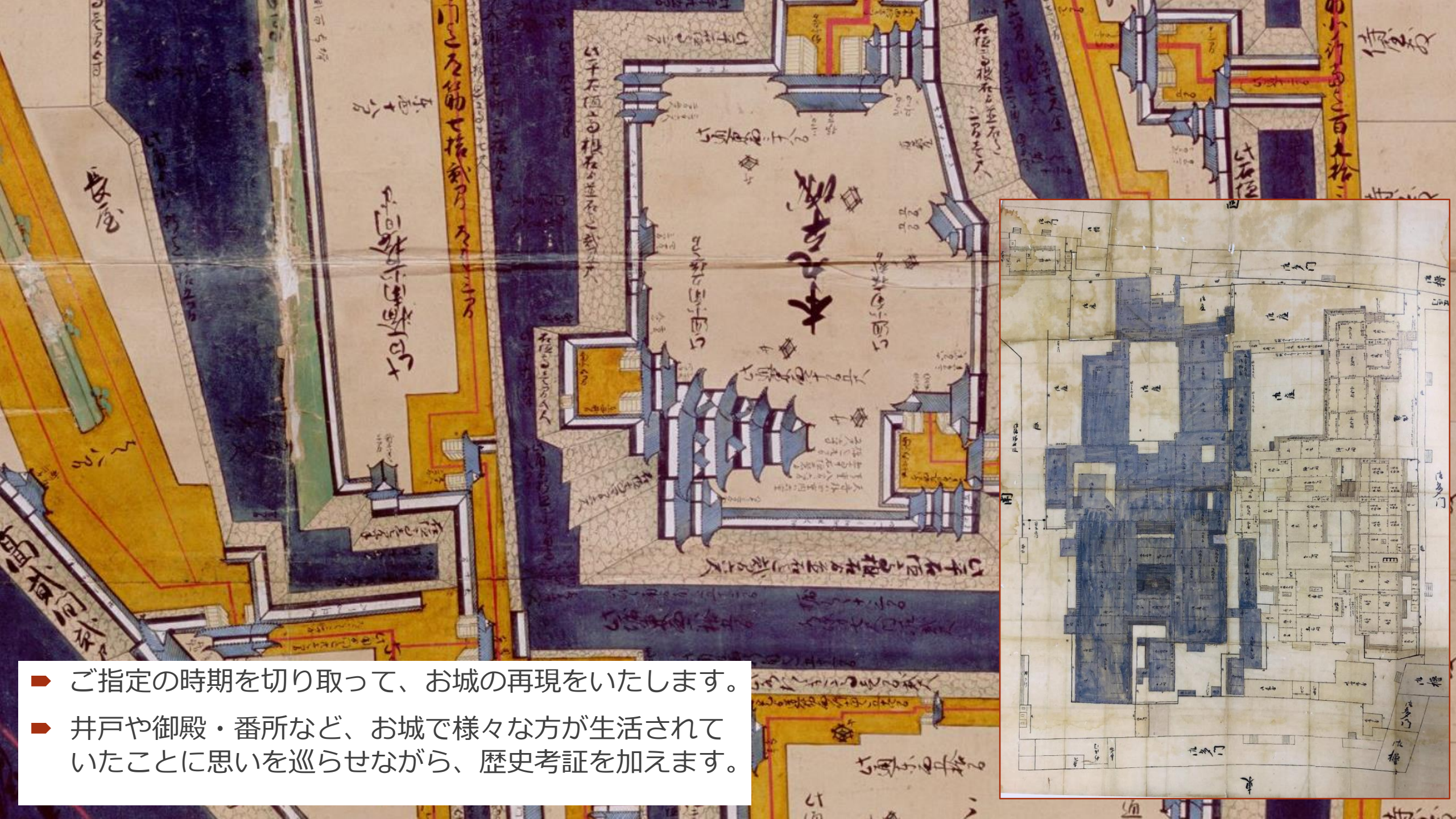
# 機能① 桑名城 3DCG

どこでも利用可



- 自由に拡大・縮小、回転で桑名城を楽しめます。
- 現地で見れば、現在地がCGの中に表示されます。
- もっともリピート利用される機能です。





- ▶ ご指定の時期を切り取って、お城の再現をいたします。
- ▶ 井戸や御殿・番所など、お城で様々な方が生活されていたことに思いを巡らせながら、歴史考証を加えます。

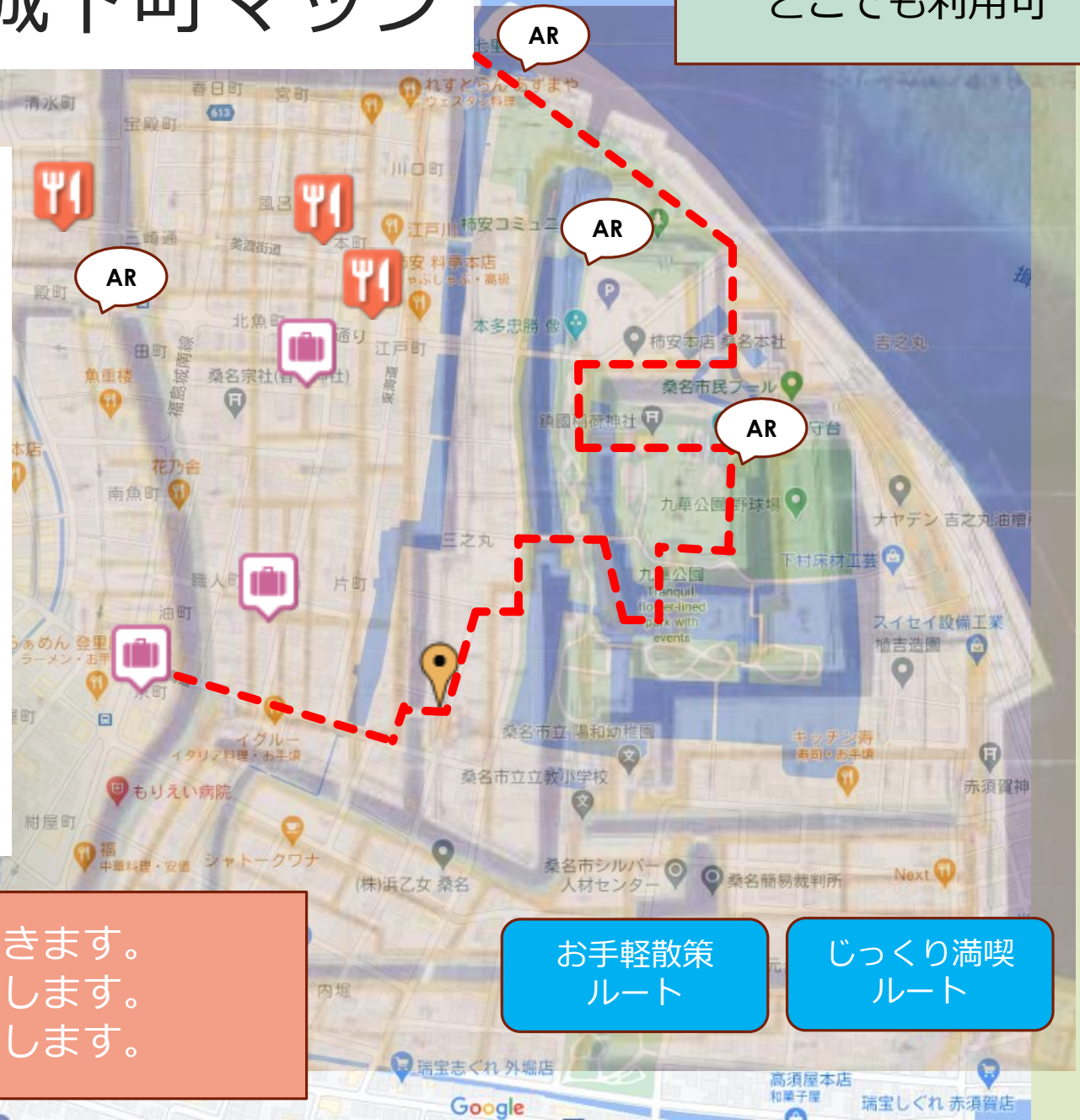


## 機能② 桑名城下町マップ

どこでも利用可

- ▶ 現在地図と古絵図を切り替えて散策できます。
- ▶ 地図内には「ARスポット」「休憩」「食事」などの数種アイコンがあり、タップすればその説明を表示します。
- ▶ 現地で「ARスポット」をタップすれば、そこでしか閲覧できない特典画像を見れます。
- ▶ 店舗情報は、別途テキストにまとめることでデータの変更、追加・削除はアプリはそのまま運用できます。
- ▶ 推奨コースを2～3設置し、目安時間と距離をあわせて提供することで、見所を効率よく楽しんでいただけます。

- かつての城下町の痕跡を楽しめる街歩きができます。
- 城跡見学だけでなく、地域経済に寄与いたします。
- 観光客の滞在時間増を促進するツールを目指します。



お手軽散策  
ルート

じっくり満喫  
ルート



## 機能③ ARスポットの現地体験

現地限定



- 現地訪問の特典として、現地で再現CGを用意します。
- 現状に少しでも残るもの（石垣など）があれば、それとの合成CGとすることで、よりリアルにかつての様子をイメージすることができます。
- そこに立った画角でかつての様子を再現しますので、現地での感動体験を演出できます。



## 機能③ ARスポットの現地体験

現地限定



明石城です

- 散策しながら、江戸時代のお城を疑似体験感覚が楽しめます。
- 目の前の景色だけじゃなく、「ここから仰ぎ見る天守」といった遠景のCGも実現できます。



## 機能④ 忠勝肖像と2ショット

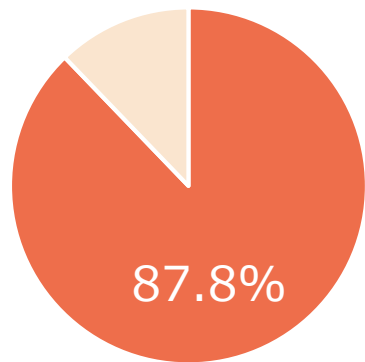
- ▶ 本多忠勝との2ショット写真を撮ることができます。
- ▶ アプリならではの桑名城での思い出の記念撮影をSNSで拡散してもらえらることを期待できます。



2021.11.23 【桑名城】にて

# アプリの標準機能

- 利用ログ機能
- アプリをどれだけの人々がどのように活用しているのかを細かく把握することができます。
- 開発投資された成果を毎月1回レポートとしてご提供いたします。



アプリ利用者が位置情報公開を許可される割合は、87.8%です。  
 利用者がどこから来てどこに向かったのか、スポットを何か所訪れたかのデータを抽出できます。

- 投資した費用対効果の指標として
- 設定されたK P Iの成果として



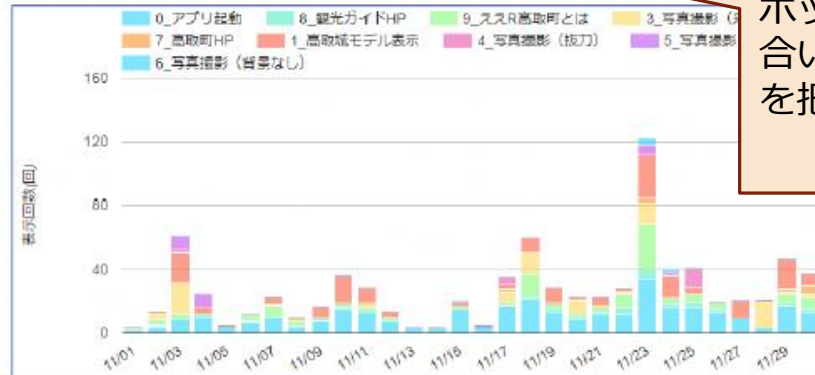
「ええR 高取町」利用ログ (2018年11月1日~11月30日)

累計DL数	4,745 +104	リリース日	2016年11月
Android	785 +54	最終更新日	2017年11月
iOS	3,960 +50	バージョン	2.0.2
ユニークユーザー数	1,974 +103		

累計でダウンロード数、利用者数を把握

## ■当月レポート

ユーザー数 149名 町内利用数 36名  
 利用回数 814回



当月の利用数、スポット毎の人気度合い、現地利用数を把握

## ■年間レポート



月別の利用推移を把握